









Routes	Localités traversées	Distances		Horaires			
		Parc.	à Parc	Caravane	40Km/H	42Km/H	44Km/H
	DUNKERQUE Départ Promenade Place Jean-Bart Face Village Partenaires	0,0	6,9	11H00	12H30	12H30	12H30
D72	COUDEKERQUE-VILLAGE Départ réel Km0 D72 100m après le panneau sortie Coudekerque-Village	Km0	165,3	11H15	12H45	12H45	12H45
D72	BERGUES	2,3	163,0	11:18	12:48	12:48	12:48
D3	HOYMILLE	2,4	162,9	11:18	12:48	12:48	12:48
D3	HONDSCHOOTE	13,4	151,9	11:35	13:05	13:04	13:03
D55	KILLEM	17,3	148,0	11:40	13:10	13:09	13:08
D55	REXPOEDE	20,9	144,4	11:46	13:16	13:14	13:13
D55	WEST CAPPEL	24,1	141,2	11:51	13:21	13:19	13:17
D4	BAMBEQUE	27,8	137,5	11:56	13:26	13:24	13:22
D167	HERZEELE	30,2	135,1	12:00	13:30	13:28	13:26
D37	WINNEZEELE	35,5	129,8	12:08	13:38	13:35	13:33
D137	LE RYVELD	38,7	126,6	12:13	13:43	13:40	13:37
D916	SAINT SYLVESTRE CAPPEL	47,2	118,1	12:25	13:55	13:52	13:49
D916	 SPRINT << B >>	48,0	117,3	12:27	13:57	13:53	13:50
D139	KM 50	50,0	115,3	12:30	14:00	13:56	13:53
D139	EECKE	50,5	114,8	12:30	14:00	13:57	13:53
D69	GODEWAERSVELDE	55,1	110,2	12:37	14:07	14:03	14:00
	 PRIX DES MONTS "Mont des Cats"	56,9	108,4	12:40	14:10	14:06	14:02
	BERTHEN	59,2	106,1	12:43	14:13	14:09	14:05
D10	BOESCHEPE	60,6	104,7	12:45	14:15	14:11	14:07
D139	BOESCHEPE	63,4	101,9	12:50	14:20	14:15	14:11
	 PRIX DES MONTS "Mont Noir"	68,1	97,2	12:57	14:27	14:22	14:17
D318	SAINT JANS CAPPEL	70,4	94,9	13:00	14:30	14:25	14:21
	SAINT JANS CAPPEL	73,8	91,5	13:05	14:35	14:30	14:25
D10	BERTHEN	76,0	89,3	13:09	14:39	14:33	14:28
D69	FLETRE	82,5	82,8	13:18	14:48	14:42	14:37
	Zone Verte	84,0	81,3	13:21	14:51	14:45	14:39
D69	 DEBUT ZONE de RAVITAILLEMENT D69	84,2	81,1	13:21	14:51	14:45	14:39
D69	 FIN ZONE de RAVITAILLEMENT D69	85,6	79,7	13:23	14:53	14:47	14:41
	Zone Verte	85,6	79,7	13:23	14:53	14:47	14:41
D947	STRAZEELE	86,5	78,8	13:24	14:54	14:48	14:42
D947	LA GARE	88,0	77,3	13:27	14:57	14:50	14:45
D947	P.N.A N°34 Cassis et ILOT CENTRAL DANGER	88,2	77,1	13:27	14:57	14:51	14:45
D947	VIEUX BERQUIN	89,7	75,6	13:29	14:59	14:53	14:47
D188	LA MOTTE AU BOIS	95,2	70,1	13:37	15:07	15:01	14:54
D946	MERVILE	100,7	64,6	13:46	15:16	15:08	15:02
D947	NEUF BERQUIN	109,8	55,5	13:59	15:29	15:21	15:14
D947	ESTAIRES	113,2	52,1	14:04	15:34	15:26	15:19
D947	 SPRINT << B >> D947	114,6	50,7	14:06	15:36	15:28	15:21
D945	LA GORGUE	115,7	49,6	14:08	15:38	15:30	15:22
D945	P.N.A N°40	116,5	48,8	14:09	15:39	15:31	15:23
D947	VIOLAINES	125,9	39,4	14:23	15:53	15:44	15:36
D947	ENTREE SUR CIRCUIT	126,6	38,7	14:24	15:54	15:45	15:37
D947	LA BASSEE	127,0	38,3	14:25	15:55	15:46	15:38
D947	1er Passage Ligne Arrivée Rue d'Estaires	129,0	36,3	14:28	15:58	15:49	15:40
D641	HAISNES	129,4	35,9	14:29	15:59	15:49	15:41
D947	HAISNES LES LA BASSEE	130,5	34,8	14:30	16:00	15:51	15:42
D163	AUCHY LES MINES	133,0	32,3	14:34	16:04	15:55	15:46
D163	 SPRINT << B >> D163 devant l'Hôtel de Ville	133,3	32,0	14:34	16:04	15:55	15:46
D167E2	VIOLAINES	136,6	28,7	14:39	16:09	16:00	15:51
D947	LA BASSEE	139,1	26,2	14:43	16:13	16:03	15:54
D947	Passer 2ème fois ligne arrivée Rue d'Estaires Fin du 1er tour	141,1	24,2	14:46	16:16	16:06	15:57
D947	Passer 3ème fois ligne arrivée Rue d'Estaires Fin du 2ème tour	153,2	12,1		16:34	16:23	16:13
	Passer 4ème fois ligne arrivée Rue d'Estaires Fin du 3ème tour						
	 ARRIVEE Rue d'Estaires	165,3	0,0		16:52	16:41	16:30
	Tour de Circuit : 12 km 100						

Routes	Localités traversées	Distances		Horaires			
		Parc.	à Parc	Caravane	40Km/H	42Km/H	44Km/H
	DUNKERQUE Départ Promenade Place Jean-Bart Face Village Partenaires	0,0	6,9	11H00	12H30	12H30	12H30