










DUNKERQUE / ABBEVILLE

Routes	Localités traversées	Distances		Horaires			
		Parc.	à Parc	Caravane	40Km/H	42Km/H	44Km/H
	DUNKERQUE Départ Promenade	0,0	8,4	10H15	11H45	11H45	11H45
	Départ réel Km 0 Route de Bourbourg panneau sortie Armbouts-Cappel (sur la gauche)	Km0	196,6	10H30	12H05	12H05	12H05
D2							
D17	BROUCKERQUE	7,0	189,6	10:40	12:15	12:15	12:14
D3	LOOBERGUE	13,9	182,7	10:50	12:25	12:24	12:23
D110	LYNCK	17,1	179,5	10:55	12:30	12:29	12:28
D46	MILLAM	21,8	174,8	11:02	12:37	12:36	12:34
D46	 SPRINT << B >>	22,6	174,0	11:03	12:38	12:37	12:35
D346	WATTEN	26,3	170,3	11:09	12:44	12:42	12:40
D26	 PRIX DES MONTS "Montagne de Watten"	28,1	168,5	11:12	12:47	12:45	12:43
D326	KM 30	30,0	166,6	11:15	12:50	12:47	12:45
D326	SAINT MOMELIN	33,4	163,2	11:20	12:55	12:52	12:50
D928	SAINT OMER	36,8	159,8	11:25	13:00	12:57	12:55
	Zone de Délestage de Déchets 200m	38,2	158,4	11:27	13:02	12:59	12:57
	 SPRINT << B >>	39,3	157,3	11:28	13:03	13:01	12:58
D208E1	WISQUES	45,5	151,1	11:38	13:13	13:10	13:07
	HALLINES	46,9	149,7	11:40	13:15	13:12	13:08
D211	ESQUERDES	48,5	148,1	11:42	13:17	13:14	13:11
D192E1	P.N.A N°74	49,6	147,0	11:44	13:19	13:15	13:12
D192	BIENTQUES	52,9	143,7	11:49	13:24	13:20	13:17
D192	HERBELLES	54,9	141,7	11:52	13:27	13:23	13:19
D201	UPEN D'AVALE	57,6	139,0	11:56	13:31	13:27	13:23
D190	UPEN D'AMONT	58,8	137,8	11:58	13:33	13:29	13:25
D190	DOHEM	59,7	136,9	11:59	13:34	13:30	13:26
D104	COYECQUES	64,4	132,2	12:06	13:41	13:37	13:32
D158	 PRIX DES MONTS "Coyecques"	66,2	130,4	12:09	13:44	13:39	13:35
D158	FAUQUEMBERGUES	70,9	125,7	12:16	13:51	13:46	13:41
D155	Zone de Délestage de Déchets 200m	79,2	117,4	12:28	14:03	13:58	13:53
D155	COUPELLE VIEILLE	80,0	116,6	12:30	14:05	13:59	13:54
D155	CREQUY	85,8	110,8	12:38	14:13	14:07	14:02
D130	TORCY	87,5	109,1	12:41	14:16	14:10	14:04
D130	ROYON	90,0	106,6	12:45	14:20	14:13	14:07
D130	LEBIEZ	91,6	105,0	12:47	14:22	14:15	14:09
D108	 PRIX DES MONTS "Lebiez"	95,8	100,8	12:53	14:28	14:21	14:15
D108	CAVRON SAINT MARTIN	98,1	98,5	12:57	14:32	14:25	14:18
D154	Zone de Délestage de Déchets 200m	98,2	98,4	12:57	14:32	14:25	14:18
D154	Zone de Ravitaillement	98,4	98,2	12:57	14:32	14:25	14:19
D154	Fin de Zone de Ravitaillement	100,3	96,3	13:00	14:35	14:28	14:21
	Zone de Délestage de Déchets 200m	100,3	96,3	13:00	14:35	14:28	14:21
D154	AUBIN SAINT VAAST	101,7	94,9	13:02	14:37	14:30	14:23
D154	P.N.A N°107	102,8	93,8	13:04	14:39	14:31	14:25
D349	MARESQUEL ECQUEMICOURT	104,1	92,5	13:06	14:41	14:33	14:26
D349	P.N.A N°110	105,9	90,7	13:08	14:43	14:36	14:29
D137	P.N.A N°111	106,4	90,2	13:09	14:44	14:37	14:30
	SAINT ANDRE	109,6	87,0	13:14	14:49	14:41	14:34
D137E2	GOUY SAINT ANDRE	110,6	86,0	13:15	14:50	14:43	14:35
D137E1	SAINT REMY AU BOIS	113,7	82,9	13:20	14:55	14:47	14:40

DUNKERQUE / ABBEVILLE

67ème édition

Routes	Localités traversées	Distances		Horaires			
		Parc.	à Parc	Caravane	40Km/H	42Km/H	44Km/H
	DUNKERQUE Départ Promenade	0,0	8,4	10H15	11H45	11H45	11H45
D137E1	SAULCHOY	115,9	80,7	13:23	14:58	14:50	14:43
D119	Zone de Délestage de Déchets 200m	118,2	78,4	13:27	15:02	14:53	14:46
D119	MAINTENAY	118,0	78,6	13:27	15:02	14:53	14:45
D192	ARGOULES	123,3	73,3	13:34	15:09	15:01	14:53
D192	DOMINOIS	124,9	71,7	13:37	15:12	15:03	14:55
D212	 PRIX DES MONTS "Dominois"	127,9	68,7	13:41	15:16	15:07	14:59
D212	LIGESCOURT	131,3	65,3	13:46	15:21	15:12	15:04
D18	CRECY EN PONTHEIU	135,4	61,2	13:53	15:28	15:18	15:09
D12	MARCHEVILLE	139,2	57,4	13:58	15:33	15:23	15:14
D12	DOMVAST	141,3	55,3	14:01	15:36	15:26	15:17
D82	AGENVILLIERS	144,1	52,5	14:06	15:41	15:30	15:21
D82	MILLENCOURT EN PONTHEIU	147,8	48,8	14:11	15:46	15:36	15:26
D82	CAOURS	150,3	46,3	14:15	15:50	15:39	15:29
D82	ENTREE SUR CIRCUIT	150,5	46,1	14:15	15:50	15:40	15:30
D82	VAUCHELLES LES QUESNOY	153,1	43,5	14:19	15:54	15:43	15:33
D153	BUGNY L'ABBE	157,2	39,4	14:25	16:00	15:49	15:39
D183	PONT REMY	161,9	34,7	14:32	16:07	15:56	15:45
D901	EAUCOURT SUR SOMME	163,3	33,3	14:34	16:09	15:58	15:47
D901	EPAGNE	164,8	31,8	14:37	16:12	16:00	15:49
D901	Zone de Délestage de Déchets 200m	166,1	30,5	14:39	16:14	16:02	15:51
D901	EPAGNETTE	166,6	30,0	14:39	16:14	16:03	15:52
D901	ABBEVILLE	168,5	28,1	14:42	16:17	16:05	15:54
D901	 SPRINT << B >>	168,5	28,1	14:42	16:17	16:05	15:54
	1er Passage Ligne Arrivée Boulevard Vauban	170,3	26,3	14:45	16:20	16:08	15:57
	 PRIX DES MONTS	174,3	22,3	14:51	16:26	16:14	16:02
	DRUCAT	174,3	22,3	14:51	16:26	16:14	16:02
D82E	CAOURS	176,7	19,9	14:55	16:30	16:17	16:05
	VAUCHELLES LES QUESNOY	179,4	17,2	14:59	16:34	16:21	16:09
D153	BUGNY L'ABBE	183,5	13,1	15:05	16:40	16:27	16:15
D183	PONT REMY	188,2	8,4	15:12	16:47	16:33	16:21
D901	EAUCOURT SUR SOMME	190,2	6,4	15:15	16:50	16:36	16:24
D901	EPAGNE	191,1	5,5	15:16	16:51	16:38	16:25
D901	Zone de Délestage de Déchets 200m	192,4	4,2	15:18	16:53	16:39	16:27
D901	EPAGNETTE	192,8	3,8	15:19	16:54	16:40	16:27
D901	ABBEVILLE	194,9	1,7	15:22	16:57	16:43	16:30
	2ème Passage Ligne Arrivée Boulevard Vauban Fin du 1er Tour						
D645	 ARRIVEE	196,6	0,0	15:24	16:59	16:45	16:33
	Tour de Circuit : 26 km 300						