






Routes	Localités traversées	Distances		Horaires			
		Parc.	à Parc	Caravane	40Km/H	42Km/H	44Km/H
	MAUBEUGE Départ Promenade Avenue du Parc - NEUF MESNIL	0,0	4,3	10H40	12H10	12H10	12H10
D195	NEUF MESNIL Départ Réel Km 0 D195 devant Entreprise Lanthier	Km0	173,8	10H50	12H20	12H20	12H20
D195A	NEUF MESNIL	0,8	173,0	10:51	12:21	12:21	12:21
D800	NEUF MESNIL	2,2	171,6	10:53	12:23	12:23	12:23
D107	VIEUX MESNIL	4,2	169,6	10:56	12:26	12:26	12:25
D107	HARGNIES	6,0	167,8	10:59	12:29	12:28	12:28
D961	LE QUESNE AU LEU	9,4	164,4	11:04	12:34	12:33	12:32
D154	MECQUIGNIES	10,0	163,8	11:05	12:35	12:34	12:33
D154	LE SAULE	13,8	160,0	11:10	12:40	12:39	12:38
D154	BERMERIES	15,2	158,6	11:12	12:42	12:41	12:40
D942	AMFROIPRET	16,4	157,4	11:14	12:44	12:43	12:42
D942	GOMMEGNIES	18,7	155,1	11:18	12:48	12:46	12:45
D942	FRASNOY	20,3	153,5	11:20	12:50	12:49	12:47
D942	VILLEREAU	22,4	151,4	11:23	12:53	12:52	12:50
D942	LE RAMPONNEAU	23,1	150,7	11:24	12:54	12:53	12:51
D942	LE QUESNOY	23,6	150,2	11:25	12:55	12:53	12:52
D114	BANLIEU VERS RUESNES	27,4	146,4	11:31	13:01	12:59	12:57
D114	RUESNES	28,2	145,6	11:32	13:02	13:00	12:58
D114	KM 30	30,0	143,8	11:35	13:05	13:02	13:00
D114	BERMERAIN	32,2	141,6	11:38	13:08	13:06	13:03
D114	 SPRINT << B >>	32,6	141,2	11:38	13:08	13:06	13:04
D85	VENDEGIES SUR ECAILLON	33,9	139,9	11:40	13:10	13:08	13:06
D958	LA GUINGUETTE	35,8	138,0	11:43	13:13	13:11	13:08
D958	QUERENAING	36,4	137,4	11:44	13:14	13:12	13:09
	Entrée 1er Secteur Pavé	37,5	136,3	11:46	13:16	13:13	13:11
	SORTIE DE QUERENAING	37,6	136,2	11:46	13:16	13:13	13:11
	Fin 1er Secteur Pavé - Secteur de 1km700	39,2	134,6	11:48	13:18	13:16	13:13
	Zone de Délestage de Déchets 200m	39,3	134,5	11:48	13:18	13:16	13:13
	VERCHAIN MAUGRE	39,8	134,0	11:49	13:19	13:16	13:14
D40	MONCHAUX SUR ECAILLON	43,3	130,5	11:54	13:24	13:21	13:19
D88	HASPRES	46,7	127,1	12:00	13:30	13:26	13:23
D955	SAULZOIR	49,5	124,3	12:04	13:34	13:30	13:27
D955	MONTRE COURT	51,4	122,4	12:07	13:37	13:33	13:30
D955	HAUSSY	53,3	120,5	12:09	13:39	13:36	13:32
D955	ST PYTHON	56,8	117,0	12:15	13:45	13:41	13:37
D942	 PRIX DES MONTS	59,2	114,6	12:18	13:48	13:44	13:40
D942	ST VAAST EN CAMBRESIS	61,4	112,4	12:22	13:52	13:47	13:43
D942	AVESNES LES AUBERT	64,3	109,5	12:26	13:56	13:51	13:47
D118	RIEUX EN CAMBRESIS	69,1	104,7	12:33	14:03	13:58	13:54
D118	IWUY	73,5	100,3	12:40	14:10	14:05	14:00
D630	 SPRINT << B >>	74,4	99,4	12:41	14:11	14:06	14:01
	THUN ST MARTIN	76,3	97,5	12:44	14:14	14:09	14:04
D152	THUN L'EVEQUE	78,0	95,8	12:47	14:17	14:11	14:06
	Zone de Délestage de Déchets 200m	78,7	95,1	12:48	14:18	14:12	14:07
	Zone de Ravitaillement	78,9	94,9	12:48	14:18	14:12	14:07
D61	EWARS	79,4	94,4	12:49	14:19	14:13	14:08
	Fin de Zone de Ravitaillement	81,4	92,4	12:52	14:22	14:16	14:11
	Zone de Délestage de Déchets 200m	81,4	92,4	12:52	14:22	14:16	14:11
	Entrée 2ème Secteur Pavé	81,8	92,0	12:52	14:22	14:16	14:11
	PAILLEN COURT	83,3	90,5	12:54	14:24	14:19	14:13
	Fin 2ème Secteur Pavé - Secteur de 1km600	83,4	90,4	12:55	14:25	14:19	14:13
D49	PAILLEN COURT	86,4	87,4	12:59	14:29	14:23	14:17
D49	WASNES AU BAC	86,7	87,1	13:00	14:30	14:23	14:18
D49	MARQUETTE EN OSTREVANT	89,1	84,7	13:03	14:33	14:27	14:21

Routes	Localités traversées	Distances		Horaires			
		Parc.	à Parc	Caravane	40Km/H	42Km/H	44Km/H
	MAUBEUGE Départ Promenade Avenue du Parc - NEUF MESNIL	0,0	4,3	10H40	12H10	12H10	12H10
D132	MARCQ EN OSTREVANT	90,6	83,2	13:05	14:35	14:29	14:23
D150	EMERCHICOURT	93,6	80,2	13:10	14:40	14:33	14:27
	Entrée 3ème Secteur Pavé	94,0	79,8	13:11	14:41	14:34	14:28
	Fin 3ème Secteur Pavé - Secteur de 1km300	95,3	78,5	13:12	14:42	14:36	14:29
D47	MONCHECOURT	96,3	77,5	13:14	14:44	14:37	14:31
D47	FRESSAIN	98,7	75,1	13:18	14:48	14:41	14:34
D47	BUGNICOURT	101,8	72,0	13:22	14:52	14:45	14:38
D47	ARLEUX	105,4	68,4	13:28	14:58	14:50	14:43
D47	P.N.A N°178	105,4	68,4	13:28	14:58	14:50	14:43
D47	HAMEL	108,7	65,1	13:33	15:03	14:55	14:48
	Entrée 4ème Secteur Pavé	109,6	64,2	13:34	15:04	14:56	14:49
	Fin 4ème Secteur Pavé - Secteur de 1km900	111,5	62,3	13:37	15:07	14:59	14:52
D44	BELLONNE	113,1	60,7	13:39	15:09	15:01	14:54
D44	NOYELLES SOUS BELLONNE	114,3	59,5	13:41	15:11	15:03	14:55
D44E	VITRY EN ARTOIS	117,6	56,2	13:46	15:16	15:08	15:00
D39	P.N.A N°94	119,2	54,6	13:48	15:18	15:10	15:02
D40	Zone de Délestage de Déchets 200m	123,4	50,4	13:55	15:25	15:16	15:08
D40	IZEL LES EQUERCHIN	123,5	50,3	13:55	15:25	15:16	15:08
D48	NEUVIREUIL	126,3	47,5	13:59	15:29	15:20	15:12
D48	OPPY	127,8	46,0	14:01	15:31	15:22	15:14
D50	ARLEUX EN GOHELLE	130,2	43,6	14:05	15:35	15:26	15:17
D50	WILLERVAL	131,7	42,1	14:07	15:37	15:28	15:19
D50	 SPRINT << B >>	132,8	41,0	14:09	15:39	15:29	15:21
D50	FARBUS	132,8	41,0	14:09	15:39	15:29	15:21
D50	P.N.A N°86	133,0	40,8	14:09	15:39	15:30	15:21
D49	THELUS	134,9	38,9	14:12	15:42	15:32	15:23
D49	NEUVILLE SAINT VAAST	137,9	35,9	14:16	15:46	15:37	15:28
D49	ECOIVRES	144,3	29,5	14:26	15:56	15:46	15:36
D49	ACQ	146,4	27,4	14:29	15:59	15:49	15:39
D341	MONT ST ELOI	151,9	21,9	14:37	16:07	15:57	15:47
	PRIX DES MONTS "Mont St Eloi"	152,7	21,1	14:39	16:09	15:58	15:48
D49	ECOIVRES	156,7	17,1	14:45	16:15	16:03	15:53
C10	BRAY	157,4	16,4	14:46	16:16	16:04	15:54
C3	MAROEUIL	159,3	14,5	14:48	16:18	16:07	15:57
D60E1	Zone de Délestage de Déchets 200m	161,4	12,4	14:52	16:22	16:10	16:00
C24	LOUEZ (Commune de Duisans)	162,0	11,8	14:53	16:23	16:11	16:00
D60	DUISANS	162,9	10,9	14:54	16:24	16:12	16:02
D60	WAGONLIEU	163,9	9,9	14:55	16:25	16:14	16:03
D60	HAMEAU DE WAGONLIEU	165,1	8,7	14:57	16:27	16:15	16:05
D60	DAINVILLE	165,4	8,4	14:58	16:28	16:16	16:05
D60	Zone de Délestage de Déchets 200m	169,0	4,8	15:03	16:33	16:21	16:10
D60	ACHICOURT	169,6	4,2	15:04	16:34	16:22	16:11
D3	AGNY	169,8	4,0	15:04	16:34	16:22	16:11
D919	ACHICOURT	173,8	0,0	15:10	16:40	16:28	16:17
D919	Ligne Arrivée Avenue d'Amiens face Maison N°8						
	 ARRIVEE	173,8	0,0	15:10	16:40	16:28	16:17