













Routes	Localités traversées	Distances		Horaires			
		Parc.	à Parc	Caravane	38Km/H	40Km/H	42Km/H
	<b>ROUBAIX Départ Promenade</b>	0,0	6,5	11H15	12H45	12H45	12H45
	<b>MOUVAUX Départ Réel Km0</b> M9 croisement Rue Franklin Roosevelt et Rue des Ecoles	<b>Km0</b>	<b>187,7</b>	<b>11H30</b>	<b>13H00</b>	<b>13H00</b>	<b>13H00</b>
M9	BONDUES	1,9	185,8	11:33	13:03	13:02	13:02
	LINSELLES	4,5	183,2	11:37	13:07	13:06	13:06
M64	LINSELLES	6,1	181,6	11:39	13:09	13:09	13:08
M36	QUESNOY SUR DEULE	12,2	175,5	11:49	13:19	13:18	13:17
M36	LA CROIX AU BOIS	15,6	172,1	11:54	13:24	13:23	13:22
M36	FRELINGHIEN	16,4	171,3	11:55	13:25	13:24	13:23
M36	PERENCHIES	17,9	169,8	11:58	13:28	13:26	13:25
M952	PREMESQUES	20,1	167,6	12:01	13:31	13:30	13:28
M952	PREMESQUES	20,8	166,9	12:02	13:32	13:31	13:29
M141	ENNETIERES EN WEPPE	23,4	164,3	12:06	13:36	13:35	13:33
M141	ENNETIERES EN WEPPE	24,2	163,5	12:08	13:38	13:36	13:34
D62	BOIS GRENIER	28,8	158,9	12:15	13:45	13:43	13:41
D171	<b>KM 30</b>	30,0	157,7	12:17	13:47	13:45	13:42
D175	FLEURBAIX	33,5	154,2	12:22	13:52	13:50	13:47
D175	FLEURBAIX	36,7	151,0	12:27	13:57	13:55	13:52
D175	SAILLY SUR LA LYS	36,9	150,8	12:28	13:58	13:55	13:52
D166	<b>P.N.A N°35 avec cassis DANGER</b>	38,7	149,0	12:31	14:01	13:58	13:55
D122	<b>Zone de Délestage de Déchets 200m</b>	42,9	144,8	12:37	14:07	14:04	14:01
D122	ESTAIRE	43,1	144,6	12:38	14:08	14:04	14:01
D947	NEUF BERQUIN	47,7	140,0	12:45	14:15	14:11	14:08
D947	VIEUX BERQUIN	52,0	135,7	12:52	14:22	14:18	14:14
D947	LA LANGHEWAERDE	54,2	133,5	12:55	14:25	14:21	14:17
D947	LA GARE	54,5	133,2	12:56	14:26	14:21	14:17
D947	<b>P.N.A N°34 ILOT CENTRAL DANGER RADAR</b>	55,1	132,6	12:57	14:27	14:22	14:18
D947	STRAZEELE	55,8	131,9	12:58	14:28	14:23	14:19
D947	FLETRE	58,1	129,6	13:01	14:31	14:27	14:23
D947	CAESTRE	59,9	127,8	13:04	14:34	14:29	14:25
D161	HONDEGHEM	64,9	122,8	13:12	14:42	14:37	14:32
D53	SAINTE MARIE CAPPEL	69,7	118,0	13:20	14:50	14:44	14:39
D933	CASSEL	71,4	116,3	13:22	14:52	14:47	14:42
D53	<b>ENTREE SUR CIRCUIT</b>	71,9	115,8	13:23	14:53	14:47	14:42
C301	OXELAERE	73,2	114,5	13:25	14:55	14:49	14:44
D933	BAVINCHOVE	74,5	113,2	13:27	14:57	14:51	14:46
D933	CASSEL	76,3	111,4	13:30	15:00	14:54	14:49
D916	HARDIFORT	81,0	106,7	13:37	15:07	15:01	14:55
D916	<b>Zone de Délestage de Déchets 200m</b>	81,4	106,3	13:38	15:08	15:02	14:56
	<b>Zone de Ravitaillement</b>	81,6	106,1	13:38	15:08	15:02	14:56
	<b>Fin de Zone de Ravitaillement</b>	82,8	104,9	13:40	15:10	15:04	14:58
	<b>Zone de Délestage de Déchets 200m</b>	82,8	104,9	13:40	15:10	15:04	14:58
D218	CASSEL	83,8	103,9	13:42	15:12	15:05	14:59
	<b>1er Passage Ligne d'Arrivée</b> Grand Place pavée <b>DANGER</b>	86,5	101,2	13:46	15:16	15:09	15:03
C301	OXELAERE	87,8	99,9	13:48	15:18	15:11	15:05
C301	<b>SPRINT &lt;&lt; B &gt;&gt; 1</b> devant le Calvaire	88,1	99,6	13:49	15:19	15:12	15:05
D933	BAVINCHOVE	89,1	98,6	13:50	15:20	15:13	15:07
D933	CASSEL	90,9	96,8	13:53	15:23	15:16	15:09

Routes	Localités traversées	Distances		Horaires			
		Parc.	à Parc	Caravane	38Km/H	40Km/H	42Km/H
	<b>ROUBAIX Départ Promenade</b>	0,0	6,5	11H15	12H45	12H45	12H45
D916	HARDIFORT	95,6	92,1	14:00	15:30	15:23	15:16
D218	CASSEL	97,2	90,5	14:03	15:33	15:25	15:18
	 CASSEL <b>PRIX DES MONTS 1</b> Rue du Tambour	99,1	88,6	14:06	15:36	15:28	15:21
	<b>2eme Passage Ligne d'Arrivée</b> Grand Place pavée <b>DANGER</b> Fin 1er Tour	100,1	87,6	14:08	15:38	15:30	15:23
D933	 <b>PRIX DES MONTS 2</b> Avenue Achille Samyn	105,9	81,8		15:47	15:38	15:31
	<b>3eme Passage Ligne d'Arrivée</b> Grand Place pavée <b>DANGER</b> Fin 2ème tour	114,7	73,0		16:01	15:52	15:43
C301	 <b>SPRINT &lt;&lt; B &gt;&gt; 2</b> OXELAERE devant le Calvaire	116,3	71,4		16:03	15:54	15:46
	<b>Zone de Délestage de Déchets 200m</b> (à chaque tour)	124,8	62,9		16:17	16:07	15:58
	 <b>PRIX DES MONTS 3</b> Rue du tambour	128,3	59,4		16:22	16:12	16:03
C301	<b>4eme Passage Ligne d'Arrivée</b> Grand Place pavée <b>DANGER</b> Fin 3ème tour	129,3	58,4		16:24	16:13	16:04
D933	 <b>PRIX DES MONTS 4</b> Avenue Achille Samyn	136,1	51,6		16:34	16:24	16:14
	 <b>PRIX DES MONTS 5</b> Rue du Tambour	142,9	44,8		16:45	16:34	16:24
	<b>5eme Passage Ligne d'Arrivée</b> Grand Place pavée <b>DANGER</b> Fin 4ème tour	143,9	43,8		16:47	16:35	16:25
	 <b>PRIX DES MONTS 6</b> Avenue Achille Samyn	149,7	38,0		16:56	16:44	16:33
	 <b>PRIX DES MONTS 7</b> Rue du Tambour	157,5	30,2		17:08	16:56	16:45
	<b>6eme Passage Ligne d'Arrivée</b> Grand Place pavée <b>DANGER</b> Fin 5ème tour	158,5	29,2		17:10	16:57	16:46
C301	 <b>SPRINT &lt;&lt; B &gt;&gt; 3</b> OXELAERE devant le Calvaire	161,1	26,6		17:14	17:01	16:50
D933	 <b>PRIX DES MONTS 8</b> Avenue Achille Samyn	164,3	23,4		17:19	17:06	16:54
	 <b>PRIX DES MONTS 9</b> Rue du Tambour	172,1	15,6		17:31	17:18	17:05
	<b>7eme Passage Ligne d'Arrivée</b> Grand Place pavée <b>DANGER</b> Fin 6ème tour	173,1	14,6		17:33	17:19	17:07
	<b>8ème Passage Ligne d'Arrivée</b> Grand Place pavée <b>DANGER</b> Face Hôtel de Ville Fin 7ème Tour						
	 <b>ARRIVEE</b>	187,7	0,0		17:56	17:41	17:28
	<u>Tour de Circuit</u> : 14 km 600						