







AVION / DUNKERQUE

Routes	Localités traversées	Distances		Horaires			
		Parc.	à Parc	Caravane	40Km/H	42Km/H	44Km/H
	AVION Départ Promenade Place Jacques Duclos LIEVIN	0,0	8,9	10H15	11H45	11H45	11H45
	LIEVIN Départ réel Km0 Rue Georges Carpentier	Km0	182,6	10H30	12H00	12H00	12H00
D165	BULLY LES MINES	4,2	178,4	10:36	12:06	12:06	12:05
	MAZINGARBE	6,2	176,4	10:39	12:09	12:08	12:08
D166	NOYELLES LES VERMELLES	8,8	173,8	10:43	12:13	12:12	12:12
D166	CAMBRIN	11,9	170,7	10:47	12:17	12:17	12:16
D941	CUINCHY	13,0	169,6	10:49	12:19	12:18	12:17
D167E2	VIOLAINES	17,0	165,6	10:55	12:25	12:24	12:23
D945	P.N.A N° 40	29,2	153,4	11:13	12:43	12:41	12:39
D947	LA GORGUE	29,3	153,3	11:13	12:43	12:41	12:39
	Km 30	30,0	152,6	11:15	12:45	12:42	12:40
D945	ESTAIRES	30,1	152,5	11:15	12:45	12:43	12:41
D947	 SPRINT << B >>	31,3	151,3	11:16	12:46	12:44	12:42
D947	NEUF BERQUIN	34,2	148,4	11:21	12:51	12:48	12:46
D947	VIEUX BERQUIN	38,5	144,1	11:27	12:57	12:55	12:52
D947	Zone de Délestage de Déchets 200m	38,7	143,9	11:28	12:58	12:55	12:52
D947	LA LANGHEWAERDE	40,7	141,9	11:31	13:01	12:58	12:55
D947	LA GARE	41,0	141,6	11:31	13:01	12:58	12:55
D947	P.N.A N° 34 avec ILOT CENTRAL et RADAR	41,6	141,0	11:32	13:02	12:59	12:56
D947	STRAZEELE	42,3	140,3	11:33	13:03	13:00	12:57
D947	 SPRINT << B >>	43,1	139,5	11:34	13:04	13:01	12:58
D69	FLETRE	46,5	136,1	11:39	13:09	13:06	13:03
	 PRIX DES MONTS " Mont des Cats"	52,7	129,9	11:49	13:19	13:15	13:11
	BERTHEN	54,7	127,9	11:52	13:22	13:18	13:14
	 PRIX DES MONTS " Mont de Berthen"	56,5	126,1	11:54	13:24	13:20	13:17
	BOESCHEPE	56,5	126,1	11:54	13:24	13:20	13:17
D139	GODEWAERSVELDE	61,4	121,2	12:02	13:32	13:27	13:23
D139	EECKE	65,8	116,8	12:08	13:38	13:34	13:29
D933	SAINT SYLVESTRE CAPPEL	69,1	113,5	12:13	13:43	13:38	13:34
D137	LE RYVELD	77,6	105,0	12:26	13:56	13:50	13:45
D18	Zone de Délestage de Déchets 200m	79,2	103,4	12:28	13:58	13:53	13:48
	Zone de Ravitaillement	79,4	103,2	12:29	13:59	13:53	13:48
	Fin de Zone de Ravitaillement	81,3	101,3	12:31	14:01	13:56	13:50
	Zone de Délestage de Déchets 200m	81,3	101,3	12:31	14:01	13:56	13:50
D18	OUDEZEELE	81,5	101,1	12:32	14:02	13:56	13:51
D18	WORMHOUT	86,4	96,2	12:39	14:09	14:03	13:57
D37	WYLDER	90,7	91,9	12:46	14:16	14:09	14:03
D4	LE BENKIES-MILLE	98,8	83,8	12:58	14:28	14:21	14:14
D4	LE GALGUE-HOUCK	102,1	80,5	13:03	14:33	14:25	14:19
D4	TETEGHEM	102,9	79,7	13:04	14:34	14:27	14:20
	DUNKERQUE	107,0	75,6	13:10	14:40	14:32	14:25
	PNA N °180	107,6	75,0	13:11	14:41	14:33	14:26
	ENTREE SUR CIRCUIT	108,2	74,4	13:12	14:42	14:34	14:27
	 SPRINT << B >>	109,3	73,3	13:13	14:43	14:36	14:29
	1er Passage Ligne Arrivée Bd Sainte Barbe juste avant la Place Jean-Bart	111,4	71,2	13:17	14:47	14:39	14:31
	Zone de Délestage de Déchets 200m Avenue de la Mer (à chaque tour)	116,2	66,4	13:24	14:54	14:46	14:38

Routes	Localités traversées	Distances		Horaires			
		Parc.	à Parc	Caravane	40Km/H	42Km/H	44Km/H
	AVION Départ Promenade Place Jacques Duclos LIEVIN	0,0	8,9	10H15	11H45	11H45	11H45
	2eme Passage Ligne Arrivée Bd Sainte Barbe juste avant la Place Jean-Bart fin 1er tour	120,3	62,3	13:30	15:00	14:51	14:44
	3eme Passage Ligne Arrivée Bd Sainte Barbe juste avant la Place Jean-Bart fin 2eme tour	129,2	53,4		15:13	15:04	14:56
	4eme Passage Ligne Arrivée Bd Sainte Barbe juste avant la Place Jean-Bart fin 3eme tour	138,1	44,5		15:27	15:17	15:08
	5eme Passage Ligne Arrivée Bd Sainte Barbe juste avant la Place Jean-Bart fin 4eme tour	147,0	35,6		15:40	15:30	15:20
	6eme Passage Ligne Arrivée Bd Sainte Barbe juste avant la Place Jean-Bart fin 5eme tour	155,9	26,7		15:53	15:42	15:32
	7eme Passage Ligne Arrivée Bd Sainte Barbe juste avant la Place Jean-Bart fin 6eme tour	164,8	17,8		16:07	15:55	15:44
	8eme Passage Ligne Arrivée Bd Sainte Barbe juste avant la Place Jean-Bart fin 7eme tour	173,7	8,9		16:20	16:08	15:56
	9eme Passage Ligne Arrivée Bd Sainte Barbe juste avant la Place Jean-Bart fin 8eme tour						
	ARRIVEE	182,6	0,0		16:33	16:20	16:09
	Tour de Circuit : 8 km 900						