











Routes	Localités traversées	Distances		Horaires			
		Parc.	à Parc	Caravane	40Km/H	42Km/H	44Km/H
	LE QUESNOY Départ PromenadePlace du Général de Gaulle pavés DANGER	0,0	3,6	10H45	12H15	12H15	12H15
D33	JOLIMETZ Départ Réel KM0 D33 face Restaurant " Le Mormal" Rue du Pavé	Km0	173,3	11H00	12H30	12H30	12H30
D33	LOCQUIGNOL	3,5	169,8	11:05	12:35	12:35	12:34
D233	P.N.A N°85	9,4	163,9	11:14	12:44	12:43	12:42
D32	MAROILLES	12,5	160,8	11:18	12:48	12:47	12:47
D959	LANDRECIES	16,9	156,4	11:25	12:55	12:54	12:53
D160	ORS	22,8	150,5	11:34	13:04	13:02	13:01
D360	CATILLON SUR SAMBRE	25,7	147,6	11:38	13:08	13:06	13:05
D160	MAZINGHIEN	30,7	142,6	11:46	13:16	13:13	13:11
D86	RIBEAUVILLE	31,9	141,4	11:47	13:17	13:15	13:13
D27	WASSIGNY	35,1	138,2	11:52	13:22	13:20	13:17
D28	ANDIGNY LES FERMES	39,4	133,9	11:59	13:29	13:26	13:23
D28	REGNICOURT	41,5	131,8	12:02	13:32	13:29	13:26
D960	BOHAIN EN VERMANDOIS	45,8	127,5	12:08	13:38	13:35	13:32
D139	SEBONCOURT	49,1	124,2	12:13	13:43	13:40	13:36
D13	 SPRINT << B >>	49,9	123,4	12:14	13:44	13:41	13:38
D13	KM 50	50,0	123,3	12:15	13:45	13:41	13:38
D571	REGNY	63,4	109,9	12:35	14:05	14:00	13:56
D571	SISSY	67,2	106,1	12:40	14:10	14:06	14:01
D571	MEZIERES SUR OISE	70,0	103,3	12:45	14:15	14:10	14:05
D34	P.N.A N°11	71,6	101,7	12:47	14:17	14:12	14:07
D34	BERTHENICOURT	72,5	100,8	12:48	14:18	14:13	14:08
D34	ALAINCOURT	73,0	100,3	12:49	14:19	14:14	14:09
D34	LES POINTES	74,6	98,7	12:51	14:21	14:16	14:11
D34	MOY DE L' AISNE	74,9	98,4	12:52	14:22	14:17	14:12
D132	BRISSY-HAMEGICOURT	76,1	97,2	12:54	14:24	14:18	14:13
D13	BRISSAY-CHOIGNY	79,6	93,7	12:59	14:29	14:23	14:18
D13	 SPRINT << B >>	80,8	92,5	13:01	14:31	14:25	14:20
D13	MAYOT	81,6	91,7	13:02	14:32	14:26	14:21
D13	ACHERY	82,5	90,8	13:03	14:33	14:27	14:22
D13	Zone Verte	83,0	90,3	13:04	14:34	14:28	14:23
D13	 DEBUT ZONE de RAVITAILLEMENT	83,2	90,1	13:04	14:34	14:28	14:23
D13	 FIN ZONE de RAVITAILLEMENT	84,3	89,0	13:06	14:36	14:30	14:24
D13	Zone Verte	84,3	89,0	13:06	14:36	14:30	14:24
D13	DANIZY	86,4	86,9	13:09	14:39	14:33	14:27
D13	LA FERRE	87,3	86,0	13:10	14:40	14:34	14:29
D938	P.N.A N°53	87,7	85,6	13:11	14:41	14:35	14:29
D938	CHARMES	87,7	85,6	13:11	14:41	14:35	14:29
D13	ANDELAIN	89,3	84,0	13:13	14:43	14:37	14:31
	BERTAUCOURT - EPOURDON	92,0	81,3	13:18	14:48	14:41	14:35
D555	SAINT GOBAIN	94,4	78,9	13:21	14:51	14:44	14:38
D539	MISSANCOURT	97,9	75,4	13:26	14:56	14:49	14:43
D730	 PRIX DES MONTS	100,9	72,4	13:31	15:01	14:54	14:47
D55	SUZY	107,4	65,9	13:41	15:11	15:03	14:56
D55	FAUCOU COURT	110,4	62,9	13:45	15:15	15:07	15:00
D26	ANIZY LE CHÂTEAU	113,3	60,0	13:49	15:19	15:11	15:04
D26	 SPRINT << B >>	114,2	59,1	13:51	15:21	15:13	15:05
D26	PINON	114,8	58,5	13:52	15:22	15:14	15:06
D26	P.N.A N°67	115,3	58,0	13:52	15:22	15:14	15:07
D551	P.N.A N°66	118,6	54,7	13:57	15:27	15:19	15:11

Routes	Localités traversées	Distances		Horaires			
		Parc.	à Parc	Caravane	40Km/H	42Km/H	44Km/H
	LE QUESNOY Départ PromenadePlace du Général de Gaulle pavés DANGER	0,0	3,6	10H45	12H15	12H15	12H15
D551	VAUXAILLON	118,6	54,7	13:57	15:27	15:19	15:11
D551	 PRIX DES MONTS	121,3	52,0	14:01	15:31	15:23	15:15
	TERNY-SORNY	124,1	49,2	14:06	15:36	15:27	15:19
	TERNY	124,7	48,6	14:07	15:37	15:28	15:20
D428	JUVIGNY	128,8	44,5	14:13	15:43	15:34	15:25
D670	CHAVIGNY	132,7	40,6	14:19	15:49	15:39	15:30
D670	VAUXREZIS	135,9	37,4	14:23	15:53	15:44	15:35
D670	ENTREE SUR CIRCUIT	136,3	37,0	14:24	15:54	15:44	15:35
D6	POMMIERS	139,0	34,3	14:28	15:58	15:48	15:39
	SOISSONS	142,3	31,0	14:33	16:03	15:53	15:44
	1er Passage Ligne Arrivée Avenue de Compiègne	144,1	29,2	14:36	16:06	15:55	15:46
D914	LE BOIS ROGER	146,4	26,9	14:39	16:09	15:59	15:49
D914	PASLY	147,2	26,1	14:40	16:10	16:00	15:50
D914	 PRIX DES MONTS	149,3	24,0	14:43	16:13	16:03	15:53
D914	VAUXREZIS	150,7	22,6	14:46	16:16	16:05	15:55
D6	POMMIERS	153,6	19,7	14:50	16:20	16:09	15:59
	SOISSONS	156,9	16,4	14:55	16:25	16:14	16:03
	2ème Passage ligne arrivée Avenue de Compiègne Fin du 1er tour	158,7	14,6	14:58	16:28	16:16	16:06
D914	 PRIX DES MONTS	163,9	9,4		16:35	16:24	16:13
	3ème Passage ligne arrivée Avenue de Compiègne Fin du 2ème tour						
	 ARRIVEE	173,3	0,0		16:49	16:37	16:26
	<u>Tour de Circuit : 14 km 600</u>						