












Routes	Localités traversées	Distances		Horaires			
		Parc.	à Parc	Caravane	40Km/H	42Km/H	44Km/H
	Départ Promenade Avenue Lavoisier à l'entrée des Parcs	0,0	1,8	10H55	12H25	12H25	12H25
	DAINVILLE Départ réel Km 0 D59 panneau de sortie de Dainville Route de Warlus	Km0	172,7	11H00	12H30	12H30	12H30
D59	WARLUS	2,7	170,0	11:04	12:34	12:33	12:33
D59	MONT DE WANQUETIN	5,1	167,6	11:07	12:37	12:37	12:36
D59	WANQUETIN	6,2	166,5	11:09	12:39	12:38	12:38
D7	 PRIX DES MONTS	8,5	164,2	11:12	12:42	12:42	12:41
D7	SIMENCOURT	9,6	163,1	11:14	12:44	12:43	12:43
D7	BEAUMETZ LES LOGES	11,7	161,0	11:17	12:47	12:46	12:45
D34	MONCHIET	13,8	158,9	11:20	12:50	12:49	12:48
D34	GOUY EN ARTOIS	16,3	156,4	11:24	12:54	12:53	12:52
D66	FOSSEUX	19,3	153,4	11:28	12:58	12:57	12:56
D66	HAUTEVILLE	20,9	151,8	11:31	13:01	12:59	12:58
D68	AVESNES LE COMTE	24,2	148,5	11:36	13:06	13:04	13:03
D8	BARLY	28,3	144,4	11:42	13:12	13:10	13:08
D59	SOMBRIN	31,7	141,0	11:47	13:17	13:15	13:13
D80	COULLEMONT	35,4	137,3	11:53	13:23	13:20	13:18
D80	HUMBERCOURT	36,5	136,2	11:54	13:24	13:22	13:19
D5	 PRIX DES MONTS	42,4	130,3	12:03	13:33	13:30	13:27
D23	SUS SAINT LEGER	45,3	127,4	12:07	13:37	13:34	13:31
D23	BEAUDRICOURT	47,2	125,5	12:10	13:40	13:37	13:34
D23	KM 50	50,0	122,7	12:15	13:45	13:41	13:38
D23	ESTREE WAMIN	50,0	122,7	12:15	13:45	13:41	13:38
D339	 PRIX DES MONTS	52,0	120,7	12:18	13:48	13:44	13:40
D339	LE CAUROY	52,4	120,3	12:18	13:48	13:44	13:41
D339	LIENCOURT	53,3	119,4	12:19	13:49	13:46	13:42
D339	 SPRINT << B >> D339	53,6	119,1	12:20	13:50	13:46	13:43
D339	AVESNES LE COMTE	57,6	115,1	12:26	13:56	13:52	13:48
D8	 SPRINT << B >> D8	59,8	112,9	12:29	13:59	13:55	13:51
D8	MANIN	61,8	110,9	12:32	14:02	13:58	13:54
D8	GIVENCHY LE NOBLE	62,7	110,0	12:34	14:04	13:59	13:55
D77	VILLERS SIR SIMON	64,7	108,0	12:37	14:07	14:02	13:58
D54	IZEL LES HAMEAU	67,3	105,4	12:40	14:10	14:06	14:01
D78	TILLOY LES HERMAVILLE	69,9	102,8	12:44	14:14	14:09	14:05
D75	AUBIGNY EN ARTOIS	72,5	100,2	12:48	14:18	14:13	14:08
D75	AUBIGNY EN ARTOIS	73,2	99,5	12:49	14:19	14:14	14:09
D75	P.N.A N°98	74,5	98,2	12:51	14:21	14:16	14:11
D75	CAMBLIGNEUL	77,8	94,9	12:56	14:26	14:21	14:16
D341	ESTREE CAUCHY	79,9	92,8	12:59	14:29	14:24	14:18
D341	 SPRINT << B >>	80,6	92,1	13:00	14:30	14:25	14:19
	Zone Verte	81,1	91,6	13:01	14:31	14:25	14:20
D341	 DEBUT ZONE de RAVITAILLEMENT D341	81,3	91,4	13:01	14:31	14:26	14:20
D341	 FIN ZONE de RAVITAILLEMENT D341	82,4	90,3	13:03	14:33	14:27	14:22
	Zone Verte	82,4	90,3	13:03	14:33	14:27	14:22
D341	GAUCHIN LEGAL	83,1	89,6	13:04	14:34	14:28	14:23
D57	OLHAIN	84,7	88,0	13:07	14:37	14:31	14:25
D57E3	 PRIX DES MONTS D57E3	86,5	86,2	13:09	14:39	14:33	14:27
D57E2	VERDREL	87,3	85,4	13:10	14:40	14:34	14:29
D57	SERVINS	90,7	82,0	13:16	14:46	14:39	14:33
D65	VILLERS AU BOIS	95,3	77,4	13:22	14:52	14:46	14:39
D58	ACQ	98,8	73,9	13:28	14:58	14:51	14:44
D49	ENTREE SUR CIRCUIT	99,9	72,8	13:29	14:59	14:52	14:46
D49	ECOIVRES	100,6	72,1	13:30	15:00	14:53	14:47
C10	BRAY	102,7	70,0	13:34	15:04	14:56	14:50
C3	MAROEUIL	104,6	68,1	13:36	15:06	14:59	14:52
D55	 PRIX DES MONTS	106,8	65,9	13:40	15:10	15:02	14:55
C7	MONT SAINT ELOI	110,6	62,1	13:45	15:15	15:08	15:00
	Passer 1ère fois Ligne Arrivée Rue de la Mairie	111,1	61,6	13:46	15:16	15:08	15:01

Routes	Localités traversées	Distances		Horaires			
		Parc.	à Parc	Caravane	40Km/H	42Km/H	44Km/H
	Départ Promenade Avenue Lavoisier à l'entrée des Parcs	0,0	1,8	10H55	12H25	12H25	12H25
	ACQ	115,1	57,6	13:52	15:22	15:14	15:06
D49	ECOIVRES	116,0	56,7	13:54	15:24	15:15	15:08
C10	BRAY	118,1	54,6	13:57	15:27	15:18	15:11
C3	MAROEUIL	120,0	52,7	14:00	15:30	15:21	15:13
C7	MONT SAINT ELOI	126,0	46,7	14:09	15:39	15:30	15:21
	Passer 2ème fois Ligne Arrivée Rue de la Mairie Fin 1er Tour	126,5	46,2	14:09	15:39	15:30	15:22
	Passer 3ème fois Ligne Arrivée Rue de la Mairie Fin 2ème Tour	141,9	30,8		16:02	15:52	15:43
	Passer 4ème fois Ligne Arrivée Rue de la Mairie Fin 3ème Tour	157,3	15,4		16:25	16:14	16:04
	Passer 5ème fois Ligne Arrivée Rue de la Mairie Fin 4ème Tour						
	 ARRIVEE Rue De la Mairie	172,7	0,0		16:49	16:36	16:25
	Tour de Circuit : 15 km 400						