










Routes	Localités traversées	Distances		Horaires			
		Parc.	à Parc	Caravane	40Km/H	42Km/H	44Km/H
	DUNKERQUE Départ Promenade Place Jean-Bart Face Village Partenaires- Coudekerque -Branche P.N.A N°176 Coudekerque- Village	0,0	6,9	10H45	12H15	12H15	12H15
D72	COUDEKERQUE-VILLAGE Départ réel Km0 D72 100m après le panneau sortie Coudekerque-Village	Km0	188,7	11H00	12H30	12H30	12H30
D72	BERGUES	2,3	186,4	11:03	12:33	12:33	12:33
D3	HOYMILLE	2,4	186,3	11:03	12:33	12:33	12:33
D4	WEST CAPPEL	9,4	179,3	11:14	12:44	12:43	12:42
D4	BAMBECQUE	13,8	174,9	11:20	12:50	12:49	12:48
D167	HERZEELE	16,2	172,5	11:24	12:54	12:53	12:52
D37	WINNEZEELE	21,5	167,2	11:32	13:02	13:00	12:59
D37	 SPRINT << B >>	22,7	166,0	11:34	13:04	13:02	13:00
D37	STEENVOORDE	25,5	163,2	11:38	13:08	13:06	13:04
	Km 30	30,0	158,7	11:45	13:15	13:12	13:10
D947	EECKE	30,1	158,6	11:45	13:15	13:13	13:11
D69	GODEWAERSVELDE	34,5	154,2	11:51	13:21	13:19	13:17
	 PRIX DES MONTS "Mont des Cats"	36,9	151,8	11:55	13:25	13:22	13:20
	BERTHEN	38,8	149,9	11:58	13:28	13:25	13:22
D10	BOESCHEPE	40,2	148,5	12:00	13:30	13:27	13:24
D139	BOESCHEPE	43,0	145,7	12:04	13:34	13:31	13:28
	 PRIX DES MONTS "Le Mont Noir"	47,7	141,0	12:11	13:41	13:38	13:35
D318	SAINT JANS CAPPEL	50,0	138,7	12:15	13:45	13:41	13:38
	SAINT JANS CAPPEL	53,4	135,3	12:20	13:50	13:46	13:42
D10	BERTHEN	55,6	133,1	12:23	13:53	13:49	13:45
D69	FLETRE	61,1	127,6	12:31	14:01	13:57	13:53
D947	STRAZEELE	65,1	123,6	12:37	14:07	14:03	13:58
D947	LA GARE	66,6	122,1	12:39	14:09	14:05	14:00
D947	P.N.A N°34 (RADAR)	66,8	121,9	12:40	14:10	14:05	14:01
D947	VIEUX BERQUIN	68,3	120,4	12:42	14:12	14:07	14:03
D947	NEUF BERQUIN	71,5	117,2	12:47	14:17	14:12	14:07
D947	ESTAIRES	74,9	113,8	12:52	14:22	14:17	14:12
D947	 SPRINT << B >> A la Pharmacie	76,3	112,4	12:54	14:24	14:19	14:14
D947	LA GORGUE	77,0	111,7	12:55	14:25	14:20	14:15
D945	P.N.A N°40	77,8	110,9	12:56	14:26	14:21	14:16
D947	VIOLAINES	87,2	101,5	13:10	14:40	14:34	14:28
D947	Zone Verte	88,0	100,7	13:12	14:42	14:35	14:30
D947	 DEBUT ZONE de RAVITAILLEMENT D947	88,2	100,5	13:12	14:42	14:36	14:30
D947	LA BASSEE	89,1	99,6	13:13	14:43	14:37	14:31
D947	 FIN ZONE de RAVITAILLEMENT D947	89,8	98,9	13:14	14:44	14:38	14:32
D947	Zone Verte	89,8	98,9	13:14	14:44	14:38	14:32
D165E2	DOUVRIIN	91,0	97,7	13:16	14:46	14:40	14:34
D163	BILLY BERCLEAU	94,9	93,8	13:22	14:52	14:45	14:39
D163	BAUVIN	98,3	90,4	13:27	14:57	14:50	14:44
D39	PROVIN	100,4	88,3	13:30	15:00	14:53	14:46
D945	P.N.A N°100 Bis	100,4	88,3	13:30	15:00	14:53	14:46
D39	ANNOEULLIN	102,3	86,4	13:33	15:03	14:56	14:49
D41	CARNIN	104,3	84,4	13:36	15:06	14:59	14:52
D41	CAMPHIN EN CAREMBAULT	106,9	81,8	13:40	15:10	15:02	14:55
D62B	PHALEMPIN	110,9	77,8	13:46	15:16	15:08	15:01
D62	P.N.A N°131	112,5	76,2	13:48	15:18	15:10	15:03
D41	WAHAGNIES	114,7	74,0	13:52	15:22	15:13	15:06
D954	THUMERIES	114,8	73,9	13:52	15:22	15:14	15:06
D954	DEUX VILLES	117,8	70,9	13:56	15:26	15:18	15:10
D954	 PRIX DES MONTS	118,5	70,2	13:57	15:27	15:19	15:11
D954	MONS EN PEVELE	118,8	69,9	13:58	15:28	15:19	15:12
D30	SECMONT	120,1	68,6	14:00	15:30	15:21	15:13
D30	FAUMONT	121,6	67,1	14:02	15:32	15:23	15:15
D30	LA PICTERIE	125,4	63,3	14:08	15:38	15:29	15:21

Routes	Localités traversées	Distances		Horaires			
		Parc.	à Parc	Caravane	40Km/H	42Km/H	44Km/H
	DUNKERQUE Départ Promenade Place Jean-Bart Face Village Partenaires- Coudekerque -Branche P.N.A N°176 Coudekerque- Village	0,0	6,9	10H45	12H15	12H15	12H15
D30	COUTICHES	129,8	58,9	14:14	15:44	15:35	15:27
D30	BOUVIGNIES	133,7	55,0	14:20	15:50	15:41	15:32
D30	SEC MARAIS	134,9	53,8	14:22	15:52	15:42	15:33
D957	MARCHIENNES	137,9	50,8	14:26	15:56	15:47	15:38
D35	HAMEAU D'ELPRET	140,4	48,3	14:30	16:00	15:50	15:41
D35	TILLOY LEZ MARCHIENNES	142,4	46,3	14:33	16:03	15:53	15:44
D35	BRILLON	143,3	45,4	14:34	16:04	15:54	15:45
D35	ALENE D'OR	146,1	42,6	14:39	16:09	15:58	15:49
D953	NOUVEAU JEU	147,7	41,0	14:41	16:11	16:01	15:51
D953	MILLEFONSSE	148,3	40,4	14:42	16:12	16:01	15:52
D158	SAINT AMAND LES EAUX	150,1	38,6	14:45	16:15	16:04	15:54
	LECELLES	154,4	34,3	14:51	16:21	16:10	16:00
D169	SAINT AMAND LES EAUX	157,4	31,3	14:56	16:26	16:14	16:04
D954	NIVELLE	162,1	26,6	15:03	16:33	16:21	16:11
D954	BRUILLE SAINT AMAND	161,7	27,0	15:02	16:32	16:21	16:10
D66	ENTREE SUR CIRCUIT	163,2	25,5	15:04	16:34	16:23	16:12
D102A	HERGNIES	165,2	23,5	15:07	16:37	16:26	16:15
D102	VIEUX CONDE	167,4	21,3	15:11	16:41	16:29	16:18
D102	 SPRINT << B >>	167,9	20,8	15:11	16:41	16:29	16:18
D102	Zone Verte	170,0	18,7	15:15	16:45	16:32	16:21
D102	CONDE SUR L'ESCAUT	172,0	16,7	15:18	16:48	16:35	16:24
	1er Passage Ligne Arrivée Place Pierre Delcourt	172,9	15,8	15:19	16:49	16:37	16:25
D954	ODOMEZ	177,5	11,2	15:26	16:56	16:43	16:32
D954	BRUILLE SAINT AMAND	178,9	9,8	15:28	16:58	16:45	16:33
D102A	HERGNIES	181,2	7,5	15:31	17:01	16:48	16:37
D102	VIEUX CONDE	183,4	5,3	15:35	17:05	16:52	16:40
D102	CONDE SUR L'ESCAUT	188,0	0,7	15:42	17:12	16:58	16:46
	2ème Passage Ligne Arrivée Fin du 1er tour						
	 ARRIVEE Place Pierre Delcourt	188,7	0,0	15:43	17:13	16:59	16:47
	<u>Tour de Circuit : 16 km 000</u>						