














Routes	Localités traversées	Distances		Horaires			
		Parc.	à Parc	Caravane	40Km/H	42Km/H	44Km/H
	<b>FORT MAHON PLAGE</b> Départ Promenade Avenue de la Plage	0,0	8,8	10H45	12H15	12H15	12H15
	<b>FORT MAHON PLAGE</b> Départ réel Km 0 D32 Route de Fort Mahon Plage Villa Santa Maria gauche de la route	<b>Km0</b>	<b>180,4</b>	<b>11H00</b>	<b>12H30</b>	<b>12H30</b>	<b>12H30</b>
D32	MONCHAUX	1,1	179,3	11:01	12:31	12:31	12:31
	QUEND	2,8	177,6	11:04	12:34	12:34	12:33
	P.N.A N°111	5,1	175,3	11:07	12:37	12:37	12:36
	VILLERS SUR AUTHIE	5,1	175,3	11:07	12:37	12:37	12:36
D485	FRESNE SUR AUTHIE	9,3	171,1	11:13	12:43	12:43	12:42
D485	FLEXICOURT	11,7	168,7	11:17	12:47	12:46	12:45
D485	NAMPONT SAINT MARTIN	12,3	168,1	11:18	12:48	12:47	12:46
D192	MONTIGNY	13,5	166,9	11:20	12:50	12:49	12:48
D192	LE GRAND PREAUX	15,0	165,4	11:22	12:52	12:51	12:50
D192	LE PETIT PREAUX	16,0	164,4	11:24	12:54	12:52	12:51
D192	ARGOULES	19,6	160,8	11:29	12:59	12:58	12:56
D192	DOMINOIS	21,2	159,2	11:31	13:01	13:00	12:58
D212	 <b>PRIX DES MONTS</b> "Dominois"	24,4	156,0	11:36	13:06	13:04	13:03
D212	LIGESCOURT	27,7	152,7	11:41	13:11	13:09	13:07
	<b>Km 30</b>	30,0	150,4	11:45	13:15	13:12	13:10
C302	PONCHES-ESTRIVAL	30,3	150,1	11:45	13:15	13:13	13:11
D224	LE MOLINEL	21,1	159,3	11:31	13:01	13:00	12:58
D119	DOURIEZ	33,1	147,3	11:49	13:19	13:17	13:15
D137	GOUY SAINT ANDRE	38,6	141,8	11:57	13:27	13:25	13:22
D137E2	SAINT ANDRE	40,9	139,5	12:01	13:31	13:28	13:25
D138	CAMPAGNE LES HESDIN	44,3	136,1	12:06	13:36	13:33	13:30
D138	 <b>SPRINT &lt;&lt; B &gt;&gt;</b>	44,6	135,8	12:06	13:36	13:33	13:30
D129	BRIMEUX	51,1	129,3	12:16	13:46	13:43	13:39
D349	BEAUMERIE SAINT MARTIN	53,2	127,2	12:19	13:49	13:46	13:42
D319	 <b>SPRINT &lt;&lt; B &gt;&gt;</b>	54,4	126,0	12:21	13:51	13:47	13:44
D349	MONTREUIL SUR MER	56,4	124,0	12:24	13:54	13:50	13:46
D139	LA MADELEINE SOUS MONTREUIL	59,0	121,4	12:28	13:58	13:54	13:50
D139	LE BLANC PIGNON	60,0	120,4	12:30	14:00	13:55	13:51
D139	LA CALOTERIE	61,4	119,0	12:32	14:02	13:57	13:53
D146	BEUTIN	63,5	116,9	12:35	14:05	14:00	13:56
D146	P.N.A N°111 avec Cassis <b>DANGER</b>	63,6	116,8	12:35	14:05	14:00	13:56
D146	BREXENT	65,4	115,0	12:38	14:08	14:03	13:59
D146	MARESVILLE	66,9	113,5	12:40	14:10	14:05	14:01
D146	LONGVILLIERS	68,7	111,7	12:43	14:13	14:08	14:03
D127	RECQUES SUR COURSE	74,8	105,6	12:52	14:22	14:16	14:12
D127	INXENT	75,6	104,8	12:53	14:23	14:18	14:13
D127	BEUSSENT	77,5	102,9	12:56	14:26	14:20	14:15
D127	QUESNOY	78,5	101,9	12:57	14:27	14:22	14:17
D127	 <b>SPRINT &lt;&lt; B &gt;&gt;</b>	78,8	101,6	12:58	14:28	14:22	14:17
D127	ZERABLES	78,9	101,5	12:58	14:28	14:22	14:17
D127	PARENTY	83,2	97,2	13:04	14:34	14:28	14:23
D127	Zone Verte	83,7	96,7	13:05	14:35	14:29	14:24
D127	 <b>DEBUT ZONE de RAVITAILLEMENT</b>	83,9	96,5	13:05	14:35	14:29	14:24
D127	 <b>FIN ZONE de RAVITAILLEMENT</b>	86,0	94,4	13:09	14:39	14:32	14:27
D127	Zone Verte	86,0	94,4	13:09	14:39	14:32	14:27
D127	DOUDEAUVILLE	86,2	94,2	13:09	14:39	14:33	14:27
D127E4	LE BEAUCORROY	88,8	91,6	13:13	14:43	14:36	14:31
D52	SAMER	93,7	86,7	13:20	14:50	14:43	14:37
D52	P.N.A N°109	94,0	86,4	13:21	14:51	14:44	14:38
D238	QUESTRECQUES	96,4	84,0	13:24	14:54	14:47	14:41
D238	WIRWIGNES	99,5	80,9	13:29	14:59	14:52	14:45
D341	FORT MAHON	103,8	76,6	13:35	15:05	14:58	14:51
D341	BAINCTHUN	105,5	74,9	13:38	15:08	15:00	14:53
D234	ECHINGHEN	107,9	72,5	13:41	15:11	15:04	14:57
D234	 SAINT LEONARD	110,3	70,1	13:45	15:15	15:07	15:00

Routes	Localités traversées	Distances		Horaires			
		Parc.	à Parc	Caravane	40Km/H	42Km/H	44Km/H
	<b>FORT MAHON PLAGE Départ Promenade</b> Avenue de la Plage	0,0	8,8	10H45	12H15	12H15	12H15
	 <b>PRIX DES MONTS</b> "Herquelingue"	113,5	66,9	13:50	15:20	15:12	15:04
	ISQUES	113,8	66,6	13:50	15:20	15:12	15:05
D240	LANDACRES	118,7	61,7	13:58	15:28	15:19	15:11
D240	HESDIN L'ABBE	119,9	60,5	13:59	15:29	15:21	15:13
D240	HESDIGNEUL LES BOULOGNE	121,2	59,2	14:01	15:31	15:23	15:15
D52	P.N.A N°135	121,5	58,9	14:02	15:32	15:23	15:15
D52	CONDETTE	124,0	56,4	14:06	15:36	15:27	15:19
D52	SAINT ETIENNE AU MONT	124,5	55,9	14:06	15:36	15:27	15:19
	<b>ENTREE SUR CIRCUIT</b>	125,0	55,4	14:07	15:37	15:28	15:20
	 <b>PRIX DES MONTS</b> "Saint Etienne au Mont"	126,2	54,2	14:09	15:39	15:30	15:22
D235	ECAULT	127,1	53,3	14:10	15:40	15:31	15:23
D119	EQUIHEN PLAGE	129,6	50,8	14:14	15:44	15:35	15:26
D119	OUTREAU	132,8	47,6	14:19	15:49	15:39	15:31
D119E	LE PORTEL	133,7	46,7	14:20	15:50	15:41	15:32
	<b>1er Passage Ligne Arrivée</b> Avenue de Béthune face Salle Yves Montand	134,8	45,6	14:22	15:52	15:42	15:33
D119	OUTREAU	136,0	44,4	14:24	15:54	15:44	15:35
D52	SAINT ETIENNE AU MONT	138,5	41,9	14:27	15:57	15:47	15:38
	 <b>PRIX DES MONTS</b> "Saint Etienne au Mont"	141,4	39,0	14:32	16:02	15:52	15:42
D235	ECAULT	142,3	38,1	14:33	16:03	15:53	15:44
D119	EQUIHEN PLAGE	144,8	35,6	14:37	16:07	15:56	15:47
D119	OUTREAU	148,0	32,4	14:42	16:12	16:01	15:51
D119E	LE PORTEL	148,9	31,5	14:43	16:13	16:02	15:53
	<b>2eme Passage Ligne Arrivée</b> Avenue de Béthune face Salle Yves Montand Fin du 1er Tour	150,0	30,4	14:45	16:15	16:04	15:54
	 <b>PRIX DES MONTS</b> "Saint Etienne au Mont"	156,6	23,8	14:54	16:24	16:13	16:03
D119	Zone Verte	160,4	20,0		16:30	16:19	16:08
	<b>3eme Passage Ligne Arrivée</b> Avenue de Béthune face Salle Yves Montand Fin du 2ème Tour	165,2	15,2		16:37	16:26	16:15
	 <b>PRIX DES MONTS</b> "Saint Etienne au Mont"	171,8	8,6		16:47	16:35	16:24
	<b>4eme Passage Ligne Arrivée</b> Avenue de Béthune face Salle Yves Montand Fin du 3ème Tour						
	 <b>ARRIVEE</b> en faux plat montant	<b>180,4</b>	<b>0,0</b>		17:00	16:47	16:36
	Tour de Circuit : 15 km 200						