














Routes	Localités traversées	Distances		Horaires			
		Parc.	à Parc	Caravane	38Km/H	40Km/H	42Km/H
	<b>GRAVELINES-PETIT FORT PHILIPPE</b> Départ Promenade Bd de l'Est St Georges sur l'AA P.N.A N°13 avec cassis <b>DANGER</b>	0,0	8,1	10H40	12H10	12H10	12H10
D301	<b>CRAYWICK</b> Départ Réel Km0 100m après croisement avec D17	<b>Km0</b>	<b>181,5</b>	<b>11H00</b>	<b>12H30</b>	<b>12H30</b>	<b>12H30</b>
D301	BOURBOURG	2,0	179,5	11:03	12:33	12:33	12:32
D301	P.N.A N°24 avec cassis <b>DANGER</b>	2,2	179,3	11:03	12:33	12:33	12:33
D2	COPPENAXFORT	8,0	173,5	11:12	12:42	12:42	12:41
D17	BROUCKERQUE	9,4	172,1	11:14	12:44	12:44	12:43
D17	PITGAM	14,9	166,6	11:23	12:53	12:52	12:51
D110	DRINCHAM	19,4	162,1	11:30	13:00	12:59	12:57
D110	LOOBERGUE	19,9	161,6	11:31	13:01	12:59	12:58
D110	LYNCK	24,6	156,9	11:38	13:08	13:06	13:05
D46	MILLAM	29,3	152,2	11:46	13:16	13:13	13:11
	<b>Km 30</b>	30,0	151,5	11:47	13:17	13:15	13:12
D346	WATTEN	33,8	147,7	11:53	13:23	13:20	13:18
D3	 WATTEN	35,0	146,5	11:55	13:25	13:22	13:20
D26	 <b>PRIX DES MONTS 1</b> " Montagne de Watten"	36,3	145,2	11:57	13:27	13:24	13:21
D46	VOLCKERINCHOVE	41,8	139,7	12:06	13:36	13:32	13:29
D46	LEDERZEELE	43,9	137,6	12:09	13:39	13:35	13:32
D55	NOORDPEENE	51,6	129,9	12:21	13:51	13:47	13:43
D138	ZUYTPEENE	54,7	126,8	12:26	13:56	13:52	13:48
D338	WEMAERS-CAPPEL	56,6	124,9	12:29	13:59	13:54	13:50
D338	<b>ENTREE SUR CIRCUIT</b>	58,2	123,3	12:31	14:01	13:57	13:53
D916	HARDIFORT	60,2	121,3	12:35	14:05	14:00	13:56
D218	CASSEL	63,0	118,5	12:39	14:09	14:04	14:00
	<b>1er Passage Ligne d'Arrivée</b> Grand Place pavée face Hôtel de Ville	64,7	116,8	12:42	14:12	14:07	14:02
C301	OXELAERE	67,0	114,5	12:45	14:15	14:10	14:05
D933	CASSEL	70,1	111,4	12:50	14:20	14:15	14:10
D916	HARDIFORT	74,8	106,7	12:58	14:28	14:22	14:16
D218	CASSEL	77,6	103,9	13:02	14:32	14:26	14:20
	<b>2ème Passage Ligne d'Arrivée</b> Grand Place pavée face Hôtel de Ville Fin 1er Tour	79,3	102,2	13:05	14:35	14:28	14:23
C301	 OXELAERE <b>SPRINT &lt;&lt; B &gt;&gt; 1</b> Devant le Calvaire	81,9	99,6		14:39	14:32	14:27
D916	HARDIFORT	89,4	92,1		14:51	14:44	14:37
D916	Zone Verte	89,4	92,1		14:51	14:44	14:37
D916	 <b>DEBUT ZONE de RAVITAILLEMENT</b>	89,6	91,9		14:51	14:44	14:38
D916	 <b>FIN ZONE de RAVITAILLEMENT</b>	90,8	90,7		14:53	14:46	14:39
D916	Zone Verte	90,8	90,7		14:53	14:46	14:39
	 CASSEL <b>PRIX DES MONTS 2</b> Rue du Tambour	92,9	88,6		14:56	14:49	14:42
	CASSEL <b>3ème Passage Ligne d'Arrivée</b> Grand Place pavée face Hôtel de Ville Fin 2ème Tour	93,9	87,6		14:58	14:50	14:44
D933	 CASSEL <b>PRIX DES MONTS 3</b> Avenue Achille Samyn	97,7	83,8		15:04	14:56	14:49
	 CASSEL <b>PRIX DES MONTS 4</b> Rue du Tambour	107,5	74,0		15:19	15:11	15:03
	CASSEL <b>4ème Passage Ligne d'Arrivée</b> Grand Place pavée Face Hôtel de Ville Fin 3ème Tour	108,5	73,0		15:21	15:12	15:05
D933	 CASSEL <b>PRIX DES MONTS 5</b> Avenue Achille Samyn	111,3	70,2		15:25	15:16	15:09
	CASSEL <b>5ème Passage Ligne d'Arrivée</b> Grand Place pavée Face Hôtel de Ville Fin 4ème Tour	123,1	58,4		15:44	15:34	15:25
C301	 OXELAERE <b>SPRINT &lt;&lt; B &gt;&gt; 2</b> Devant le Calvaire	125,7	55,8		15:48	15:38	15:29
	 CASSEL <b>PRIX DES MONTS 6</b> Rue du Tambour	136,7	44,8		16:05	15:55	15:45

Routes	Localités traversées	Distances		Horaires			
		Parc.	à Parc	Caravane	38Km/H	40Km/H	42Km/H
	<b>GRAVELINES-PETIT FORT PHILIPPE Départ Promenade</b> Bd de l'Est St Georges sur l'AA P.N.A N°13 avec cassis <b>DANGER</b>	0,0	8,1	10H40	12H10	12H10	12H10
D933	<b>CASSEL 6ème Passage Ligne d'Arrivée</b> Grand Place pavée Face Hôtel de Ville Fin 5ème Tour	137,7	43,8		16:07	15:56	15:46
	<b>CASSEL PRIX DES MONTS 7</b> Avenue Achille Samyn	141,5	40,0		16:13	16:02	15:52
	<b>CASSEL 7ème Passage Ligne d'Arrivée</b> Grand Place pavée Face Hôtel de Ville Fin 6ème Tour	152,3	29,2		16:30	16:18	16:07
C301	 <b>OXELAERE SPRINT &lt;&lt; B &gt;&gt; 3</b> Devant le Calvaire	154,9	26,6		16:34	16:22	16:11
	<b>CASSEL PRIX DES MONTS 8</b> Rue du Tambour	165,9	15,6		16:51	16:38	16:27
	<b>CASSEL 8ème Passage Ligne d'Arrivée</b> Grand Place pavée Face Hôtel de Ville Fin 7ème Tour	166,9	14,6		16:53	16:40	16:28
D933	<b>CASSEL PRIX DES MONTS 9</b> Avenue Achille Samyn	170,7	10,8		16:59	16:46	16:33
	<b>CASSEL 9ème Passage Ligne d'Arrivée</b> Grand Place pavée Face Hôtel de Ville Fin 8ème Tour						
	 <b>ARRIVEE</b> Grand Place pavé <b>DANGER</b>	181,5	0,0		17:16	17:02	16:49
Tour de Circuit : 14 km 600							