








DUNKERQUE / ANICHE

Routes	Localités traversées	Distances		Horaires			
		Parc.	à Parc	Caravane	40Km/H	42Km/H	44Km/H
	DUNKERQUE Départ Promenade Place Jean-Bart Face Village Partenaires- Coudekerque -Branche P.N.A N°176 Teteghem	0,0	8,6	11H00	12H30	12H30	12H30
	Sortie de le Galgue-Houck (commune de teteghem) Départ réel Km 0	Km0	161,1	11H15	12H45	12H45	12H45
D4	LE BENKIES-MILE	2,6	158,5	11:18	12:48	12:48	12:48
D55	WYLDER	10,7	150,4	11:31	13:01	13:00	12:59
D218	OUDEZEELE	19,5	141,6	11:44	13:14	13:12	13:11
D916	SAINT SYLVESTRE CAPPEL	29,2	131,9	11:58	13:28	13:26	13:24
D916	Km 30	30,0	131,1	12:00	13:30	13:27	13:25
D916	 SPRINT << B >> Face Ets Glaces Vandecasteele	30,1	131,0	12:00	13:30	13:28	13:26
D139	EECKE	32,6	128,5	12:03	13:33	13:31	13:29
D69	Zone de Délestage de Déchets 200m	36,7	124,4	12:10	13:40	13:37	13:35
D69	GODEWAERSVELDE	37,0	124,1	12:10	13:40	13:37	13:35
D139	BOESCHEPE	39,9	121,2	12:14	13:44	13:42	13:39
D139	BOESCHEPE	42,1	119,0	12:18	13:48	13:45	13:42
	 PRIX DES MONTS "Mont de Boeschepe"	44,3	116,8	12:21	13:51	13:48	13:45
	 PRIX DES MONTS "Mont des Cats"	46,0	115,1	12:24	13:54	13:50	13:47
D69	FLETRE	50,6	110,5	12:30	14:00	13:57	13:54
D947	STRAZEELE	54,6	106,5	12:36	14:06	14:03	13:59
D947	LA GARE	56,1	105,0	12:39	14:09	14:05	14:01
D947	P.N.A N°34 avec radar	56,3	104,8	12:39	14:09	14:05	14:01
D947	VIEUX BERQUIN	57,8	103,3	12:41	14:11	14:07	14:03
D947	NEUF BERQUIN	61,0	100,1	12:46	14:16	14:12	14:08
D947	ESTAIRE	64,4	96,7	12:51	14:21	14:17	14:12
D947	 SPRINT << B >> Face Pharmacie	65,9	95,2	12:53	14:23	14:19	14:14
D947	LA GORGUE	66,6	94,5	12:54	14:24	14:20	14:15
D945	P.N.A N°40	67,4	93,7	12:56	14:26	14:21	14:16
D947	VIOLAINES	76,8	84,3	13:10	14:40	14:34	14:29
D947	Zone de Délestage de Déchets 200m	77,6	83,5	13:11	14:41	14:35	14:30
M947H	LA BASSEE	78,8	82,3	13:13	14:43	14:37	14:32
	SALOME	81,4	79,7	13:17	14:47	14:41	14:36
M145	MARQUILLIES	84,5	76,6	13:21	14:51	14:45	14:40
M145	SAINGHIN EN WEPPE	88,0	73,1	13:27	14:57	14:50	14:45
M41	WAVRIN	90,5	70,6	13:30	15:00	14:54	14:48
M41	P.N.A N°25	90,7	70,4	13:31	15:01	14:54	14:48
M41	ANNOEULLIN	93,2	67,9	13:34	15:04	14:58	14:52
M41	CARNIN	96,5	64,6	13:39	15:09	15:02	14:56
D41	CAMPHIN EN CAREMBAULT	99,1	62,0	13:43	15:13	15:06	15:00
D41	WAHAGNIES	102,7	58,4	13:49	15:19	15:11	15:05
D41	P.N.A N°130	102,7	58,4	13:49	15:19	15:11	15:05
D954	THUMERIES	105,7	55,4	13:53	15:23	15:16	15:09
D954	DEUX VILLES	108,8	52,3	13:58	15:28	15:20	15:13
D954	 PRIX DES MONTS "Mons en Pevele"	109,5	51,6	13:59	15:29	15:21	15:14
D954	MONS EN PEVELE	109,7	51,4	13:59	15:29	15:21	15:14
D30	SECMONT	111,0	50,1	14:01	15:31	15:23	15:16
D30	FAUMONT	112,5	48,6	14:03	15:33	15:25	15:18
D30	 SPRINT << B >> Face Maison N°360 à gauche	113,9	47,2	14:05	15:35	15:27	15:20

DUNKERQUE / ANICHE

Routes	Localités traversées	Distances		Horaires			
		Parc.	à Parc	Caravane	40Km/H	42Km/H	44Km/H
	DUNKERQUE Départ Promenade Place Jean-Bart Face Village Partenaires- Coudekerque -Branche P.N.A N°176 Teteghem	0,0	8,6	11H00	12H30	12H30	12H30
D30	LA PICTERIE	116,4	44,7	14:09	15:39	15:31	15:23
D30	Zone de Délestage de Déchets 200m	119,0	42,1	14:13	15:43	15:35	15:27
D30	COUTICHES	119,3	41,8	14:13	15:43	15:35	15:27
D30	BOUVIGNIES	123,2	37,9	14:19	15:49	15:41	15:33
D30	SEC MARAIS	124,4	36,7	14:21	15:51	15:42	15:34
D957	MARCHIENNES	127,4	33,7	14:26	15:56	15:47	15:38
D957	SOMAIN	130,8	30,3	14:31	16:01	15:51	15:43
D13	FENAIN	134,6	26,5	14:36	16:06	15:57	15:48
D143	P.N.A N°123	135,2	25,9	14:37	16:07	15:58	15:49
D143	P.N.A N°85	136,0	25,1	14:39	16:09	15:59	15:50
D143	SOMAIN	137,5	23,6	14:41	16:11	16:01	15:52
D645	ENTREE SUR CIRCUIT	138,7	22,4	14:43	16:13	16:03	15:54
D645	Zone de Délestage de Déchets 200m	138,9	22,2	14:43	16:13	16:03	15:54
D645	ANICHE	139,3	21,8	14:43	16:13	16:04	15:54
D645	1er Passage Ligne Arrivée Rue du Général Delestraint	140,8	20,3	14:46	16:16	16:06	15:57
D943	EMERCHICOURT	143,9	17,2	14:50	16:20	16:10	16:01
D957	SOMAIN	148,6	12,5	14:57	16:27	16:17	16:07
D645	Zone de Délestage de Déchets 200m	149,1	12,0	14:58	16:28	16:18	16:08
D645	ANICHE	149,5	11,6	14:59	16:29	16:18	16:08
D645	2ème Passage Ligne Arrivée Rue du Général Delestraint Fin du 1er Tour	150,9	10,2	15:01	16:31	16:20	16:10
D645	3ème Passage Ligne Arrivée Rue du Général Delestraint Fin du 2ème Tour						
D645	 ARRIVEE	161,1	0,0		16:46	16:35	16:24
	Tour de Circuit : 10 km 200						