67ème ÉDITION

LNC

UCI PRO SERIES

4 Jours de Dunkerque

GRAND PRIX DES HAUTS-DE-FRANCE

DU MARDI 16 AU DIMANCHE 21 MAI 2023

4 DUNKERQUE ORGANISATION

MARDI 16 MAI
- Dunkerque
- Abbeville
Département de la Somme

MERCREDI 17 MAI
- Compiègne
- Laon

JEUDI 18 MAI
- Saint-Quentin
CONTRE LA MONTRE

VENDREDI 19 MAI
- Maubeuge
Communauté d'Agglomération Val de Sambre
- Achicourt
Communauté Urbaine d'Arras

SAMEDI 20 MAI
- Roubaix
- Cassel
Communauté de Communes de Flandre intérieure

DIMANCHE 21 MAI
- Avion
Communauté d'Agglomération de Lens Liévin
- Dunkerque

Région Hauts-de-France · Dunkerque SPORT · Clarebout · DOMITYS · CIC · MXO · Centre Mutuelle · L'AISNE · Nord · Pas-de-Calais Département · Les Dunes de Flandre · La Voix du Nord · La Voix des Sports · Eurosport · Corsaire · WEO · DLM · transdev · Pacific · saint amand · SALTI · Shemsy · KIA · Café Cirti

La Région Hauts-de-France, partenaire majeur des 4 Jours de Dunkerque Grand prix des Hauts-de-France

hautsdefrance.fr

4 Jours de Dunkerque GRAND PRIX HAUTS-DE-FRANCE

Région Hauts-de-France

Le mot du Président

L'ensemble du Comité des 4 Jours de Dunkerque - Grand Prix des Hauts de France est heureux de vous accueillir et de partager ces six jours de course en votre compagnie.

2023 est une année particulière pour les 4 Jours de Dunkerque - Grand Prix des Hauts de France, changement de Président suite à la volonté de Bernard Martel de se retirer après dix années de bons et loyaux services et surtout de sauvegarde de cette épreuve cycliste, mythique dans le Nord de la France, après deux années d'interruption en raison du Covid. Une date reculée de quinze jours, des priorités de course différentes sous l'impulsion des managers et Directeurs sportifs interrogés pendant l'édition 2022 avec le retour d'un contre-la-montre et une étape avec des secteurs pavés. Et surtout un plateau d'équipes dont neuf seront au départ du prochain Tour de France, ce que nous n'avions plus connu depuis des années. Le départ donné par Patrice Vergriete, maire de Dunkerque, verra 133 coureurs, représentant 19 groupes sportifs, quitter la Place Jean Bart le 16 mai 2023.

Une épreuve qui portera bien son nom de Grand Prix des Hauts de France puisque les cinq départements seront mis à l'honneur avec les villes de Dunkerque, Abbeville, Compiègne, Laon, St Quentin, Maubeuge, Achicourt, Roubaix, Cassel et Avion. Nous ne pouvons que remercier les élus et les communautés de communes qui soutiennent notre manifestation et sans lesquels notre épreuve ne pourrait exister.

2023 n'est pas simplement une édition sportive de grande qualité, c'est aussi l'arrivée de nouveaux partenaires qui vont s'approprier le Maillot à pois du meilleur grimpeur et le Maillot blanc du meilleur jeune. Clarebout, société de frites surgelées, parrainera pour sa part le meilleur grimpeur avec une communication très spécifique sur son implantation dans le Dunkerquois et la création de 350 emplois. Quant à MLD, société de location de camping-cars et mobil homes, proche de nombreux coureurs belges notamment, soutiendra le meilleur jeune du peloton. Enfin, Domitys qui continue sa communication dans le cyclisme, après le Tour et d'autres événements cyclistes, permettra au public de distinguer le coureur le plus sympathique.

4 Jours de Dunkerque - Grand Prix des Hauts de France fonctionne grâce à l'implication de ses bénévoles (Près d'une centaine durant toute l'année et plus de 300 durant les 6 jours de course). À ceux-ci, viennent s'ajouter les 3 500 signaleurs sur les bords de route. Ce groupe dans lequel se côtoient les actifs et les retraités, a vu de jeunes recrues les rejoindre sur des postes importants et amener ainsi de nouvelles dynamiques.

Cette édition sera un peu particulière car des figures emblématiques des 4 Jours nous ont quittés ces derniers mois et nous ne pourrons pas manquer de penser à Jean Pierre Mortagne, Philippe Crèpel et Yves Cazeel qui durant des dizaines d'années ont donné leur coeur à notre association.

Nous vous souhaitons une très belle épreuve avec de beaux exploits et un grand vainqueur final qui succèdera à Philippe Gilbert.

Très amicalement.

Eric Marchyllie,
Président de 4 Jours Organisation

Le comité d'organisation 2023

Présidents d'honneur

Jean Bodart

Bernard Martel

Président

Eric Marchyllie

Administrateur
Médias

Jean-Claude Bernard

Administrateur
Partenaires

Karl Falempin

Vice-Président
Parcours

Joël Huysman

Trésorier
Achats
Relations hulaines

Jean-Marie Scharre

Secrétaire
Parcours - Chauffeurs
Véhicules

Mickaël Deswarte

Vice-Président
Service médical

Hervé Prouvoyeur

Administrateur
Ligne départ

Eric Drieux

Administrateur
Ligne d'arrivée

Didier Pattyn

Administrateur
Ligne départ

Pascal Mercier

Équipe et Randos 4 Jours

Michel Everaert

Ligne d'arrivée

Pascal Pringarbe

Fléchage

Eddy Merlier

Juriste

Jean François Bodart

Caravane

William Wissocq

Hébergement

Olivier Robe

Sécurité Course

Jocelyn Bar

Assistante

Marie Bahi

Webmasters

Maxime Scharre
et Valentin Moreel

Les équipes

Daniel Mangeas
Speaker officiel

WorldTeams - 1ère Division

AG2R CITROEN TEAM
ACT - FRANCE

COFIDIS
COF - FRANCE

GROUPAMA FDJ
GFC - FRANCE

INTERMARCHÉ CIRCUS WANTY
ICW - BELGIQUE

JUMBO VISMA
TJV - PAYS-BAS

SOUDAL QUICK-STEP
SOQ - BELGIQUE

TEAM ARKEA SAMSIC
ARK - FRANCE

ProTeams - 2ème Division

BINGOAL WB
BWB - BELGIQUE

BOLTON EQUITIES BLACK SPOKE
BEB - NOUVELLE-ZÉLANDE

HUMAN POWERED HEALTH
HPM - ÉTATS UNIS

EQUIPO KERN PHARMA
EKP - ESPAGNE

LOTTO DSTNY
LTD - BELGIQUE

TEAM FLANDERS BALOISE
TFB - BELGIQUE

TOTALENERGIES
TEN - FRANCE

UNO-X PRO CYCLING TEAM
UXT - NORVEGE

Continental Teams - 3ème Division

CIC U NANTES ATLANTIQUE
UCN - FRANCE

GO SPORT ROUBAIX LILLE METROPOLE
GRL - FRANCE

TEAM NICE METROPOLE COTE D'AZUR
NMC - FRANCE

ST MICHEL MAVIC AUBER 93
AUB - FRANCE

SOMMAIRE

Le mot du Président	› 03	Les consignes à tous les échelons	› 18	Étape 3 : Saint Quentin › Saint Quentin	› 44
Le Comité d'organisation	› 04	Les panneaux	› 19	Étape 4 : Maubeuge › Achicourt	› 50
Les équipes	› 05	Schéma de la course	› 19	Étape 5 : Roubaix › Cassel	› 56
Carte générale des étapes	› 09	Le règlement particulier	› 20	Étape 6 : Avion › Dunkerque	› 62
Les bénévoles dans la course	› 12	Les coupe-files et les pare-soleils	› 24	Logements des équipes	› 68
Les officiels	› 13	Étape 1 : Dunkerque › Abbeville	› 28	Logements des officiels	› 70
La permanence	› 14	Étape 2 : Compiègne › Laon	› 34	Les maillots	› 73
Les centres hospitaliers	› 17	Ils assurent le succès de l'épreuve	› 40	Le palmarès	› 79

SALTI partenaire des 4 jours de Dunkerque

Votre spécialiste de la location pour les professionnels

Les agences SALTI à vos côtés tout au long du parcours

ARRAS 03 21 21 74 74	BOULOGNE 03 21 31 99 00	CALAIS 03 21 19 80 80	DUNKERQUE 03 28 64 30 40	LENS 03 21 42 50 50
LOMME 03 20 22 74 22	MARCQ EN BAROEUL 03 20 89 33 33	MAUBEUGE 0810 075 075	SAINT OMER 03 21 88 15 15	SAINT QUENTIN 03 23 60 09 19

L'histoire du cyclisme s'écrit dans le Nord

avec le soutien du Département

Création : Département du Nord - Photo : D. LAMPEA

Nord
le Département est là

CÔTE D'OPALE

Pour les vacances je pense Hauts-de-France

Retrouvez toutes les informations sur

hautsdefrance.fr

Région
Hauts-de-France

Carte générale des étapes

1ère étape - Mardi 16 mai
> **Dunkerque - Abbeville** > 196,600 km

2ème étape - Mercredi 17 mai
> **Compiègne - Laon** > 169,900 km

3ème étape - Jeudi 18 mai - Contre la montre
> **Saint Quentin - Saint Quentin** > 15,900 km

4ème étape - Vendredi 19 mai
> **Maubeuge - Achicourt** > 173,800 km

5ème étape - Samedi 20 mai
> **Roubaix - Cassel** > 187,700 km

6ème étape - Dimanche 21 mai
> **Avion - Dunkerque** > 182,600 km

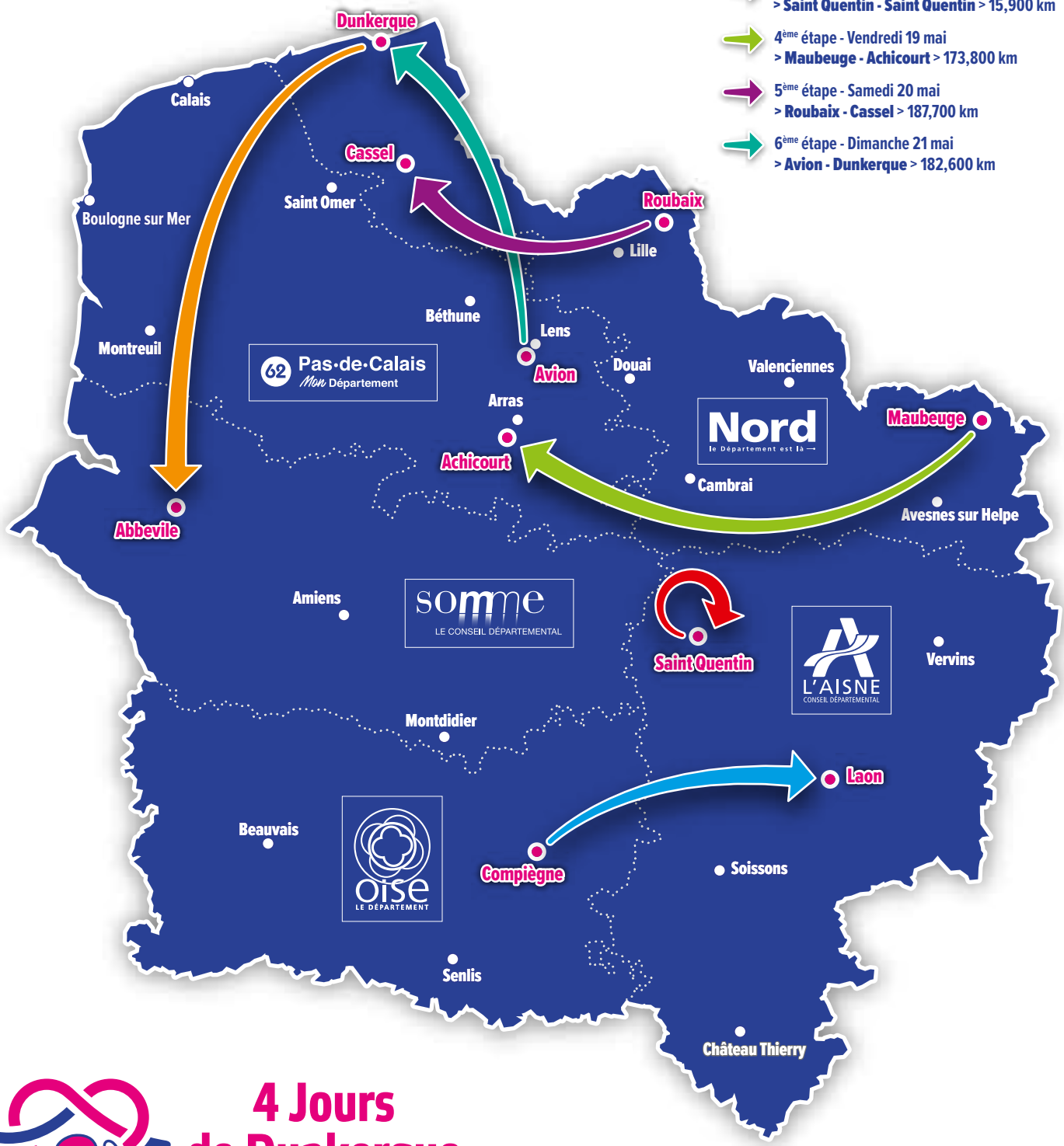

4 Jours de Dunkerque
GRAND PRIX DES HAUTS-DE-FRANCE

CIC

PARTENAIRE OFFICIEL DU MAILLOT ROSE DE LEADER

DU 16 AU 21 MAI 2023

cic.fr

Saveurs
CAFÉ
DU
CH'TI
Le Comptoir du Lys
Torréfaction Artisanale
AIRE-SUR-LA LYS

Les bénévoles dans la course

Le bureau

Président / *President :* Eric MARCHYLLIE
Vice-Présidents / *Vice Presidents :*
Joël HUYSMAN - Hervé PROUVOYEUR
Secrétaire / *Secretary :* Mickaël DESWARTE
Trésorier / *Tresaurer :* Jean-Marie SCHARRE
Président honoraire : Jean BODART - Bernard MARTEL

L'équipe d'organisation

Jocelyn BAR, Jean-Claude BERNARD,Jean-François BODART, Eric DRIEUX, Michel EVERAERT, Eddy MERLIER, Pascal MERCIER, Valentin MOREEL, Didier PATTYN, Karl PHALEMPIN, Pascal PRINGARBE, Olivier ROBE, Maxime SCHARRE, William WISSOCQ

Les chauffeurs voitures invités

Responsable : Mickaël DESWARTE
Julien BAILLY, Bruno BARBOILLE, Sébastien BERTELET, Alain BONDUE, Julien BUHAN, Sébastien DENNEULIN, Michel EVERAERT, Yannick FOURMENTEL, José HOCQ, Philippe LIVOURY, Cédric LUPINE, Fabrice MAHIEU, Jean-Luc MEESMACKER, Jean-Luc MERCIER, Maxence PETIT, Olivier ROBE, Dominique SAVOYE, Franck SOODTS, Philippe SOUILLER, Manu THOORIS, Pierre VACQUERIE, Christophe VERBECKE

L'équipe fléchage

Responsable : Eddy MERLIER
Stéphane ALLOO, Christian CAUCHOIS, Claude CZICHORECKI, Tony DEBAENE, Bernard DELORRIER, Luc DELPORTE, Daniel MAHIEU, Jean-Pierre RYCHWALSKI, Hervé SEVILLON, Alain VANDENBUSSCHE, Pascal WASSELIN, Aurélien ZEGRE

L'équipe départ

Responsable : Pascal MERCIER
Responsable adjoint : Eric DRIEUX
Patrick ALDERWEIRELD, Vincent BAILLEUL, Gilles BARBAY, Fabrice BUYS, Jean-Claude BUYS, Jacques CARRE, Franck CERISIER, Alain DEBREYNE, Francis DENECKER, Sylvain DOMINGUES, Jean-Marc GILLOT, Pascal GRAVE, Maxime LEFIEF, Bernard LESECQ, Jonathane MONCHET, Vincent ORTS, Frédéric PEUGNY, Hubert ROYER, Bernard SANS, Matéo WANNEGUE, Mickaël WANNEGUE

L'équipe arrivée

Responsable : Pascal PRINGARBE
Responsable adjoint : Didier PATTYN
Stéphane BAILLY, Rémi BRICHE, Vincent CARPENTIER, Johan COUSYN, Gaël DELATTRE, Michel DENEUX, José FASCIAUX, Damien FOURNIER, Alexandre LAME, Philippe LE CARLIER, Alexandre MARTENS, Quentin MIELOT, Dominique MONTEUUIS, Gaétan PATTYN, Jean-Marc PIRIOU, Vanessa PRINGARBE, Patrice REYNAERT, Philippe ROUCOU, Alain SUZAN, Dominique VAILLENDET, Yannick ZUNQUIN

L'équipe caravane

Responsable : William WISSOCQ
Grégory HARS, Jérémy BATTEUR, Kévin WISSOCQ

Pilotes motos

Moto Ardoisier : Jérôme MORTREUX
Moto Juge à l'arrivée : Rémy DESRUMAUX
Motos Commissaires : Fabrice DODELIN, Pascal DEBARGE et Jean-Baptiste FLOUR
Moto Régulateur : Christophe DALLIEZ
Moto photographe : Aurélien DEVOS

Le comité

Les officiels

Direction Générale : Eric MARCHYLLIE - Direction de Course : Joël HUYSMAN

Invités Village - invités Voitures :
Jean Marie SCHARRE - Mickaël DESWARTE
Sites départs :
Pascal MERCIER - Eric DRIEUX
Informatique - Site Internet :
Maxime SCHARRE - Valentin MORREEL
Relations équipes :
Michel EVERAERT
Sites arrivées et permanences :
Pascal PRINGARBE - Didier PATTYN
Véhicules et Chauffeurs :
Mickaël DESWARTE
Protocole :
Maxime SCHARRE

Responsable sécurité :
Jocelyn BAR
Hébergement :
Olivier ROBE
Fléchage :
Eddy MERLIER - Claude CZICHORECKI
Relation presse "UJSF" :
Thierry ADAM
Caravane :
William WISSOCQ - Grégory HARS
Classements :
Yannick FOURMENTEL
Sécurité signaleurs :
MSO Joël BETREMIEUX

Intendance Espace partenaires (départs et arrivées) :
Christian SLOSSE - André MORIZOT
Eric CELLIER
Gestion des suiveurs et officiels :
Jean-Marie SCHARRE
Relations Publiques :
Eric MARCHYLLIE
Secrétariat : Communication :
Marie BAHI

Le collège des commissaires / *Main Judges*
Président du jury / *President of all the judges :* José Miguel ARANZABAL SAN VICENTE

Juge à L'arrivée / *Finish judge :*
Bertrand VITOUR
Commissaires :
Hervé BROCQUE, Sven CALUS,
Cédric FONTENEAU

Commissaires Motos / *Judges on bike :*
Julien BERNARD, Olivier ROUSSEAU
Chronométreur :
Philippe BESSETTES

Agent de Contrôle du Dopage :
Jean-François ABELA

Échelon course

Responsables de l'Escadron de l'EDSR :
Étape 1 :
EDSR 62
Étapes 2 et 3 :
EDSR 02
Étapes 4, 5 et 6 :
EDSR 59

Informations Course / *Radio contact :*
Christelle REILLE
Ardoisier : Jérôme MORTREUX
Régulateur : John GADRET
Motos Infos :
Philippe BARAN - Denis HERMANS
Voitures et Motos Neutres / *Help cars :*
ASSISTANCE SPORTS MEDIAS
Photo Finish :
MATSPORT

Voiture Balai / *Back car :*
José HOCQ - Jean-Pierre GROSSIER
Voiture dépannage et technicien radio :
MOTOCOMM :
Serge VINCENT (Tél. : 06 11 73 89 69)
Equipements radios : MOTOCOMM
Photographe Organisation :
Jean-Louis BURNOD
Speaker officiel :
Daniel MANGEAS

Équipe médicale / *Race's medical dept* - Médecin Chef : Hervé PROUVOYEUR

Médecins urgentiste :
Thierry MRAOVIC
Charlotte MORTIER
Médecin :
Marion DUPUIS
Pascal MASTAIN
Thierry MARMOUSEZ
Jean TOS

Infirmiers :
Mathieu DENDRAEL
Vincent DEROUBAIX
David FRANCOIS
Catherine MAHIEU
Adrien ROUSSEL
Noël Pinto MONTEIRA DAVID

Ambulanciers :
Thomas MUYL
Dominique REYNOT
Frédéric VANHILLE
Chauffeurs des médecins :
David FOURNIER
Thomas BUSSY

Service Médical : 06 64 22 19 53 - Urgence : 15

La permanence

Président :
Eric MARCHYLLIE - Tél. : 06 86 28 34 02

Vice-Président :
Joël HUYSMAN - Tél. : 06 63 68 01 88

Badges Officiels et partenaires :
Jean-Marie SCHARRE - Tél. : 07 60 66 29 51

Sites "Départs" :
Responsable : Pascal MERCIER - Tél. : 07 49 79 68 22
Responsable Adjoint : Eric DRIEUX - Tél. : 06 62 85 98 98

Arrivées et Permanences aux arrivées :
Responsable : Pascal PRINGARBE - Tél. : 06 15 92 40 68
Responsable Adjoint : Didier PATTYN - Tél. : 06 60 75 14 92

Hébergement :
Olivier ROBE - Tél. : 06 16 02 83 56

Responsable des Équipes :
Michel EVERAERT - Tél. : 06 46 22 82 71

Responsable Chauffeurs et Véhicules :
Mickaël DESWARTE - Tél. : 06 80 85 20 09

Service Presse :
Thierry ADAM - Tél. : 06 70 16 78 10

Caravane :
William WISSOCQ - Tél. : 06 40 59 59 36
Grégory HARS - Tél. : 06 18 07 17 84

Hôtel de ville de Dunkerque
Place Charles Valentin - 59140 Dunkerque
Tél. : 03 28 26 26 26

Lundi 15 mai 2023

▶ **De 15H à 18H**
Distribution des pièces officielles aux suiveurs accrédités
Installation des récepteurs radio par Motocomm
▶ **De 15H à 16H45**
Enregistrement des équipes et retrait des dossards
▶ **À partir de 15H**
Réunion des Commissaires
▶ **À 17H**
Réunion des Directeurs Sportifs, des Commissaires et de la Direction de course

Mardi 16 mai 2023

▶ **De 8H30 à 10H30**
Installation des récepteurs radio par Motocomm (sur le site du départ)
▶ **8h45**
Réunion des caravaniers
▶ **À partir de 10H30**
Réunion Chauffeurs, Motos, Presse

Retour sur l'année 2022

Conception, création Mathieu Brosset

Les centres hospitaliers

En cas de nécessité, les blessés seront acheminés vers les centres hospitaliers de proximité ou de référence suivant leur état clinique. L'orientation se fera sur décision du médecin chef, en lien avec la régulation médicale départementale du SAMU (15). Le service d'accueil sera communiqué à la direction de la course pour transmission aux directeurs sportifs.

HÔPITAUX DE PROXIMITÉ

ÉTAPE 1
Dunkerque ▶ Abbeville
Mardi 16 mai 2023

Centre hospitalier Dunkerque
Avenue Louis Herbaux - 59240 Dunkerque
Standard : 03 28 28 59 00

Centre hospitalier Saint Omer
Route de Blendecques Helfaut - 62500 Saint Omer
Standard : 03 21 88 70 00

Centre hospitalier Béthune
Rue Delbecque - 62660 Beuvry
Standard : 03 21 64 44

Centre Hospitalier de l'Arrondissement de Montreuil-sur-mer
140 chemin départemental - 62180 Rang du Fliers
Standard : 03 21 89 45 45

Centre Hospitalier Abbeville
43 rue Isle - 80100 Abbeville
Standard : 03 22 25 52 00

ÉTAPE 2
Compiègne ▶ Laon
Mercredi 17 mai 2023

Centre Hospitalier Compiègne
8 avenue Henri Adnot - 60200 Compiègne
Standard : 03 44 23 60 00

Centre hospitalier Soissons
46 avenue du Général de Gaulle - 02200 Soissons
Standard : 03 23 75 70 70

Centre hospitalier Laon
33 rue Marcelin Berthelot - 02000 Laon
Standard : 03 23 24 33 33

ÉTAPE 3
Saint Quentin ▶ Saint Quentin
Jeudi 18 mai 2023

Centre hospitalier Saint Quentin
1 avenue Michel de l'Hospital - 02300 Saint Quentin
Standard : 03 23 06 71 71

HÔPITAUX DE RÉFÉRENCE

Centre hospitalier Régional Universitaire de Lille
Avenue Oscar Lambret - 59800 Lille
Standard : 03 20 44 59 62

Centre hospitalier Arras
Boulevard Georges Besnier - 62000 Arras
Standard : 03 21 21 10 10

ÉTAPE 4
Maubeuge ▶ Achicourt
Vendredi 19 mai 2023

Centre hospitalier Sambre-Avesnois
13 boulevard Pasteur - 59600 Maubeuge
Standard : 03 27 69 43 43

Centre hospitalier Valenciennes
Avenue Desandrouins - 59322 Valenciennes
Standard : 03 27 14 33 33

Centre hospitalier Douai
Route de Cambrai - 59500 Douai
Standard : 03 27 94 70 00

Centre hospitalier Arras
Boulevard Georges Besnier - 62000 Arras
Standard : 03 21 21 10 10

ÉTAPE 5
Roubaix ▶ Cassel
Samedi 20 mai 2023

Centre hospitalier Victor Provo
11 boulevard Lacordaire - 59100 Roubaix
Standard : 03 20 99 31 31

Centre hospitalier Régional Universitaire de Lille
Avenue Oscar Lambret - 59800 Lille
Standard : 03 20 44 59 62

Centre hospitalier Armentières
Rue Sadi Carnot - 59280 Armentières
Standard : 03 20 48 33 33

Centre hospitalier Hazebrouck
1 rue de l'hôpital - 59190 Hazebrouck
Standard : 03 28 42 66 00

Centre hospitalier Dunkerque
Avenue Louis Herbaux - 59240 Dunkerque
Standard : 03 28 28 59 00

ÉTAPE 6
Avion ▶ Dunkerque
Dimanche 21 mai 2023

Centre hospitalier Lens
99 route de la Bassée - 62307 Lens
Standard : 03 21 69 14 30

Centre hospitalier Béthune
Rue Delbecque - 62660 Beuvry
Standard : 03 21 64 44

Centre hospitalier Armentières
Rue Sadi Carnot - 59280 Armentières
Standard : 03 20 48 33 33

Centre hospitalier Hazebrouck
1 rue de l'hôpital - 59190 Hazebrouck
Standard : 03 28 42 66 00

Centre hospitalier Dunkerque
Avenue Louis Herbaux - 59240 Dunkerque
Standard : 03 28 28 59 00

URGENTIS www.urgentis.org

ORDRE DE MALTE FRANCE

Landron

Service Médical : 06 64 22 19 53 - Urgence : 15

Les consignes à tous les échelons

Assurance accident

Tous les véhicules devront être assurés pour le risque d'accident au tiers, pour toutes les personnes transportées, et pour toutes dégradations matérielles. Le comité d'organisation décline toute responsabilité pour tout accident dont les pilotes pourraient être cause ou victime. En cas d'accident survenu sur le parcours pendant l'épreuve, les responsables voudront bien en aviser la permanence dans les 24 heures.

Coupe-files

Pour faciliter le travail de la Police et de la Gendarmerie, il est instamment demandé de porter les bracelets et les coupe-files de façon très visible. Cette mesure vous permettra également de circuler plus aisément dans les aires autorisées. Les différents accès permis sont relatifs à la couleur du bracelet ou du coupe-file attribué.

À l'attention du service d'ordre

Un **PARE-SOLEIL ROUGE COMPORTANT 1 ROND ROUGE CONTENANT UN "A" BLANC** sera apposé sur la voiture des CINQ COMMISSAIRES INTERNATIONAUX leur donnant PRIORITE de passage dans tous les cas. Seuls les véhicules munis du pare-soleil "rouge", "jaune" et "vert presse" seront admis dans la bulle de la course. En aucun cas, les véhicules munis d'un pare-soleil "bleu" ne pourront pénétrer dans la course.

Rappel

Conformément au règlement en vigueur, TOUS LES VÉHICULES doivent rouler en FEUX DE CROISEMENT. Le port de la CEINTURE DE SÉCURITÉ est OBLIGATOIRE POUR TOUT LE MONDE (conducteurs et passagers). L'usage du TÉLÉPHONE AU VOLANT est strictement INTERDIT.

Passagers

MERCI de respecter la limite de 4 PERSONNES par VOITURE et également d'éviter la présence des enfants (- de 15 ans interdit).

Permanence

Chaque soir, le COMITÉ D'ORGANISATION et les COMMISSAIRES se tiennent à votre disposition pour vous faciliter la tâche. Vous trouverez les adresses des permanences dans les pages suivantes.

La sécurité dans la course

Les panneaux

Itinéraire départ

Départ

ARCHE DÉPART PROMENADE
2 BORNES "Le km 0"
1 PANNEAU "Le km 30"

Signalisation des ronds-points

Prix des Monts

1 PANNEAU à 5km
1 PANNEAU à 3km
1 PANNEAU à 1km
2 ORIFLAMMES : "ICI PRIX DES MONTS"

Ravitaillement

1 PANNEAU à 10km
1 PANNEAU à 5km
1 PANNEAU
"DEBUT ZONE RAVITAILLEMENT"
1 PANNEAU
"FIN ZONE RAVITAILLEMENT"

Zones de délestage de déchets

1 PANNEAU
début de zone
Km 40 - Km 80
Km 120 - Km 160
1 zone dans les tous derniers kilomètres
1 PANNEAU fin de zone

TV AVANTAGES

Sprints

1 PANNEAU à 5km
1 PANNEAU à 3km
1 PANNEAU à 1km
2 ORIFLAMMES
"ICI SPRINT"

M comme Mutuelle

Circuit

2 PANNEAUX
"ENTRÉE SUR CIRCUIT"

Villes étapes

LA PERMANENCE
LA SALLE DE PRESSE
EMPLACEMENT DÉPART
DEVIATION VÉHICULES
CONTRÔLE ANTI-DOPAGE

Arrivées

1 PANNEAU à 25km - 1 PANNEAU à 20km
1 PANNEAU à 10km - 1 PANNEAU à 5km
1 PANNEAU à 4km - 2 ORIFLAMMES à 3km
1 PANNEAU à 2km

Flamme rouge

DERNIER KM
1 PANNEAU à 500m
1 PANNEAU à 400m
1 PANNEAU à 300m
1 PANNEAU à 200m
1 PANNEAU à 150m
1 PANNEAU à 125m
1 PANNEAU à 100m
1 PANNEAU à 75m
1 PANNEAU à 50m
1 PANNEAU à 25m
ARRIVÉE FINALE



Schéma dans la course

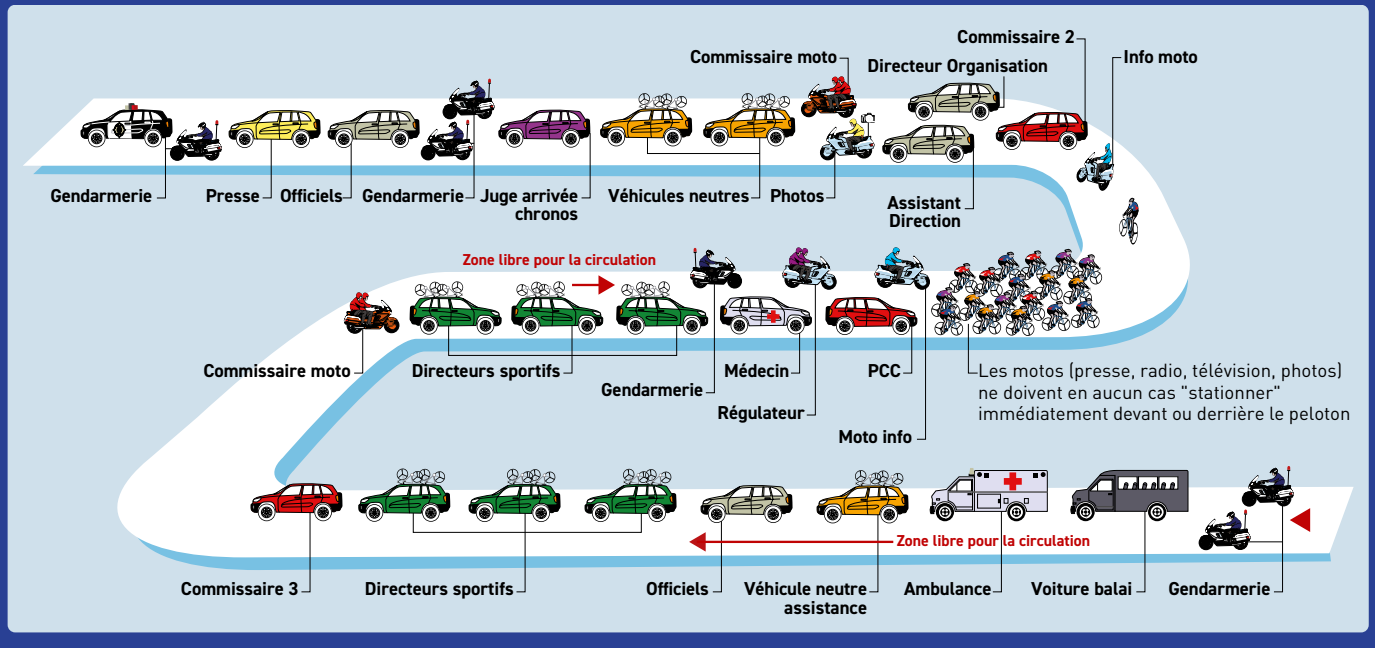

Le réglement particulier

Article 1. Organisation

La 67ème édition des **"4 Jours de Dunkerque / Grand Prix des Hauts de France"** est organisée par l'association "4 JOURS DUNKERQUE ORGANISATION", 3bis Rue du Docteur Louis Lemaire 59140 DUNKERQUE selon le règlement des courses par étapes de l'union cycliste internationale (U.C.I).

Elle se déroulera du mardi 16 Mai au dimanche 21 Mai 2023 avec 5 étapes en ligne et un contre la montre individuel.

› 1ère étape › Mardi 16 Mai 2023	
Dunkerque ›› Abbeville	**196,600 km**
› 2ème étape › Mercredi 17 Mai 2023	
Compiègne ›› Laon	**169,900 km**
› 3ème étape › Jeudi 18 Mai 2023	
Contre la montre : Saint Quentin ›› Saint Quentin	**15,900 km**
› 4ème étape › Vendredi 19 Mai 2023	
Maubeuge ›› Achicourt	**173,800 km**
› 5ème étape › Samedi 20 Mai 2023	
Roubaix ›› Cassel	**187,700 km**
› 6ème étape › Dimanche 21 Mai 2023	
Avion ›› Dunkerque	**182,600 km**
	Total : 926,500 km

Article 2. Type d'épreuve

L'épreuve est réservée aux athlètes des catégories "Hommes Elites" et moins de 23 ans. Elle est inscrite au calendrier "U.C.I.".

L'épreuve est classée en classe : PRO SERIES.

Conformément au règlement U.C.I, elle attribue les points suivants : 200, 150, 125, 100, 85, 70, 60, 50, 40, 35, 30, 25, 20, 15, 10, 5, 5, 5, 5, 5, 5, 5, 5, 5, 5, 5, 5, 5, 5, 5, 3, 3, 3, 3, 3, 3, 3, 3, 3 aux 40 premiers coureurs de l'épreuve.

Elle attribue : 20, 10, 5, aux 3 premiers coureurs de chaque étape.

Elle attribue 5 points au leader de l'épreuve chaque jour pour le classement U.C.I. EUROPE TOUR

Article 3. Participation

Conformément à l'article 2-1-005 du règlement UCI

L'épreuve est ouverte aux équipes suivantes :

› UCI WORLDTEAMS (max 70 %)
› UCI PROTEAMS,
› Equipes Continentales UCI du pays,
› Equipes Continentales étrangères (max 2).

Conformément à l'article 2-2-003 du règlement UCI, le nombre de coureurs par équipes est de minimum cinq (5), et de maximum sept (7).

Si équipes de 6 coureurs 18 équipes minimum.

Si équipes de 7 coureurs 17 équipes minimum.

Article 4. Permanence

La permanence d'accueil se déroulera le Lundi 15 mai 2023 de 15h00 à 18h00 à L'HOTEL DE VILLE DE DUNKERQUE, Place Charles Valentin au 1er étage.

› Distribution des pièces officielles aux suiveurs accrédités.
› Enregistrement des équipes, et retrait des dossards de 15h00 à 16h45.
› Installation des récepteurs de radio par "motocomm".
› A partir de 15h00 : Réunion des commissaires.
› A 17h00 : Réunion des commissaires et des directeurs sportifs organisée suivant l'article 1.2.087 du règlement U.C.I.

Article 5. Réunions

› Réunion des caravaniers à 8h45.
› Un briefing pilote 1h30 avant le départ de la 1ère étape : motos presse (photos et radios), un représentant de la Télévision, régulateur, ardoisiers, motos infos, responsable des voitures invités officielles, dépannage neutre à l'Hôtel de Ville 1er étage.

Article 6. Contre la montre individuel

Lors de le 3ème étape "Saint Quentin-Saint Quentin" disputée contre la montre individuellement, les départs sont donnés de minute en minute dans l'ordre inverse du classement général établi à l'issue de la 2 ème étape "Compiègne - Laon".

Les vingt premiers coureurs au classement général partiront de deux (2) minutes en (2) minutes.

Dès le départ de l'épreuve, le parcours ne peut être emprunté que par les coureurs en courses et les véhicules suivant un coureur.

Les distances restant à parcourir seront indiquées visiblement à chaque kilomètre.

Une zone d'échauffement est prévue à proximité du départ.

Des voitures supplémentaires de dépannage sont mises à la disposition des concurrents qui ne peuvent disposer d'une assistance technique de leurs équipes respectives.

Chaque coureur doit se présenter à la signature de la feuille au départ au plus tard quinze (15) minutes avant son heure de départ.

Un seul dossard sera exigé.

Pour chaque leader des différents classements des uni-tenues (combinaisons) seront fournies par l'Organisation.

Article 7. Radio-tour

Les informations courses sont émises sur la fréquence "Radio-Tour motocomm" de 157,4875 MHZ.

Article 8. Assistance Technique Neutre

Le service d'Assistance Technique Neutre est assuré par "Assistance Sports Médias" (véhicules SHIMANO).

Le service est assuré au moyen de 1 moto et de 3 voitures.

Article 8. Circuits

Lors des 5ème et 6ème étape, tous les véhicules suiveurs à l'exception de ceux des commissaires et des directeurs sportifs doivent s'arrêter avant le dernier tour.

Article 10. Incidents de course

En cas d'incident dument constaté selon l'article 2.6.027 du règlement UCI,, dans les trois derniers kilomètres d'une étape en ligne, le ou les coureur(s) impactés est (sont) crédités du temps du ou des coureurs en compagnie du ou desquels il(s) se trouvai(ent) au moment de l'incident. Son ou leur classement sera celui du franchissement de la ligne d'arrivée.

Les coureurs impactés par un incident doivent se faire connaitre immédiatement auprès d'un commissaire en levant le bras et en

se présentant auprès d'un commissaire dès la ligne d'arrivée franchie.
Si à la suite d'une chute dûment constatée dans les trois derniers kilomètres un coureur est dans l'impossibilité de franchir la ligne d'arrivée, il sera classé à la dernière place de l'étape et crédité du temps du ou des coureur(s) en compagnie du ou desquels il se trouvait au moment de la chute. Cette règle s'appliquera sur les étapes 1,2,4 et 6.

Article 11. Ravitaillements

Les zones de ravitaillement seront signalées par des panneaux.
Les ravitaillements seront effectués pied à terre, par le personnel d'accompagnement des équipes à l'exclusion de toute autre personne.
Ils auront lieu d'un seul côté de la chaussée, obligatoirement du côté du sens de la circulation routière du pays.
Tout ravitaillement sera interdit dans les ascensions, les descentes ainsi que dans les 30 premiers et 20 derniers kilomètres.
Le collège des commissaires peut réduire la distance de 30 kilomètres visée ci-dessus suivant la catégorie de l'épreuve, les conditions atmosphériques, le profil et la longueur de l'épreuve. Cette décision doit être communiquée avant le départ de l'épreuve.
La zone de ravitaillement sera précédée d'une zone de 200m et suivie d'une zone de 200m dite zone verte "récupération des déchets" signalée par des panneaux.

Article 12. Zones de délestage de déchets

Les zones de délestage de déchets seront signalées par des panneaux début de zone / fin de zone. La longueur de la zone de délestage de déchets de 200m au km 40, km 80, km 120, km 160 (environ)
Plus une 5ème zone de délestage de déchets (200m) entre 10 et 3 km de l'arrivée de chaque étape en ligne.

Article 13. Délais d'arrivée

En fonction des caractéristiques des étapes, les délais d'arrivée ont été fixés comme suit :
› 10 % dans la 1ère, 2ème, 4ème et la 6ème étape
› 12 % dans la 5ème étape
› 25 % dans la 3ème étape
Conformément à l'article 2.6.032 du règlement U.C.I, le collège des commissaires peut prolonger les délais d'arrivée après consultation de l'Organisateur.
Dans le cas ou des coureurs effectivement arrivés hors délais sont repêchés par le collège des commissaires, ils se verront retirer l'ensemble de leurs points acquis au classement général des différents classements annexes.

Article 14. Classements - Bonifications

Classement général individuel au temps

Le classement général individuel au temps est établi par l'addition des temps enregistrés dans chacune des 6 étapes en tenant compte des bonifications et pénalisations.
Le leader du classement général individuel au temps portera le maillot rose.

Classement général

Des bonifications en temps sont attribuées dans toutes les étapes :
A chacun des 15 sprints "B" intermédiaires 3 secondes, 2 secondes et 1 seconde seront attribuées aux 3 premiers coureurs classés.
A l'arrivée des 5 étapes en lignes, 10 secondes, 6 secondes et 4 secondes seront attribuées aux 3 premiers coureurs classés.
En cas d'égalité de temps au classement général individuel, les fractions de seconde enregistrées lors du contre la montre seront réincorporées dans le temps total pour départager les coureurs ex aequo.
En cas de nouvelle égalité de temps au classement général individuel, il est fait appel à l'addition des places obtenues à chaque étape et en dernier ressort à la place obtenue dans la dernière étape.

Classement du meilleur grimpeur

Le classement du meilleur grimpeur est disputé sur l'ensemble des 24 monts répertorié dans l'épreuve soit :
3 points au premier coureur, 2 points au deuxième coureur, 1 point au troisième coureur dans chacun des monts.
Le leader du classement des monts portera un maillot blanc à pois rouge.
Conformément à l'article 2.6.017 du règlement U.C.I en cas d'ex æquo au classement individuel des monts, il est fait application des critères suivants, jusqu'à ce qu'il y ait départage :
1 nombre de premières places dans les monts
2 classement général individuel au temps
Pour bénéficier des prix du classement général final, tout concurrent doit avoir accompli la totalité du parcours de l'épreuve dans les délais réglementaires.

Classement par points

Le classement par points est obtenu dans chacune des 6 étapes.
› Il est attribué à chaque arrivée d'étape en ligne
15-12-9-7-6-5-4-3-2-1 aux 10 premiers coureurs classés.
› Il est attribué à chaque sprint intermédiaire 3, 2 et 1 point.
Le leader du classement par points portera un maillot vert.
Conformément à l'article 2.6.017 du règlement UCI, en cas d'ex æquo au classement individuel aux points, il est fait application des critères suivants, jusqu'à ce qu'il y ait départage :
1 Nombre de victoires d'étapes.
2 Nombre de victoires aux sprints intermédiaires comptant pour le classement général aux points.
3 Classement général individuel au temps.
Pour bénéficier des prix du classement général final, tout concurrent doit avoir accompli la totalité du parcours de l'épreuve dans les délais réglementaires.
Si un coureur est porteur de plusieurs maillots, les maillots seront portés par le 2ème coureur de chaque classement (art UCI 2.6.018).

Classement par équipes

Conformément à l'article 2.6.016 du règlement UCI, le classement par équipes du jour s'établit par l'addition des trois meilleurs temps individuels de chaque équipe. En cas d'égalité, les équipes sont départagées par l'addition des places obtenues par leurs trois meilleurs temps de l'étape. En cas de nouvelle égalité, les équipes sont départagées par la place de leur meilleur coureur au classement de l'étape.

Le réglement particulier (suite)

Le classement général par équipes s'établit par l'addition des trois meilleurs temps individuels de chaque équipe dans toutes les étapes courues. En cas d'ex æquo, il est fait application des critères suivants, jusqu'à ce qu'il y ait départage :

1 Nombre de premières places dans le classement par équipes du jour
2 Nombre de deuxièmes places dans le classement par équipes du jour
Etc...

S'il y a toujours égalité, les équipes sont départagées par la place de leur meilleur coureur au classement général individuel.
Toute équipe réduite à moins de trois coureurs est éliminée du classement général par équipes.
Conformément à l'article 2.6.018 du règlement UCI, les coureurs d'une équipe leader d'un classement par équipes sont obligés de porter le signe distinctif correspondant (dossard spécifique de couleur rose).

Classement des jeunes

Le classement des jeunes est réservé aux coureurs ayant moins de 25 ans au 16 mai 2023, sur la base du classement général individuel en temps.
Le leader du classement des jeunes portera un maillot blanc.
Si un coureur est en tête de plusieurs classements, l'ordre de priorité des maillots distinctifs est le suivant :

1 Classement général au temps
2 Classement général au point
3 Classement général du meilleur grimpeur
4 Classement du meilleur jeune

Classement des "Rushs"

Il sera attribué à chaque étape en ligne, chaque jour un prix des "Rushs".
Le coureur totalisant le plus de points par addition des points des sprints "B" et des points des prix des monts sur l'étape se verra attribuer chaque soir au podium protocolaire le prix des "Rushs" de la journée.
En cas d'égalité, c'est le nombre de victoires dans les sprints du jour (prix des monts et bonification) qui départagera les coureurs...
Si l'égalité persiste, il sera tenu compte d'un classement de l'étape.

Combativité des équipes

Chaque jour, pour chacune des étapes, il sera attribué à un coureur "le Prix de la Combativité", désigné par les journalistes de l'hebdomadaire "La Voix des Sports" présents sur l'épreuve.

Le coureur le plus apprécié du Public

Sur chaque étape des 4 Jours de Dunkerque- Grand Prix des Hauts de France, le public votera pour le coureur le plus populaire de la course, sur le site de l'organisation. Le coureur désigné ne pourra être élu qu'une fois sur les 6 étapes.

Article 15. liste des Prix

La 67ème édition des "4 jours de Dunkerque / Grand Prix des Hauts de France" est dotée de prix attribués comme suit :

1 - Prix par étape

1er : 4 042€	2ème : 2 018 €	3ème : 1 012 €
4ème : 509 €	5ème : 408 €	6ème : 302 €
7ème : 302 €	8ème : 201 €	9ème : 201 €
10ème : 106 €	11ème : 106 €	12ème : 106 €
13ème : 106 €	14ème : 106 €	15ème : 106 €
16ème : 106 €	17ème : 106 €	18ème : 106 €
19ème : 106 €	20ème : 106 €	

Total des prix par étape : 10 164 €
Total Général des prix des 6 étapes : 60 987 €

2 - Prix classement général final

1er : 12 127 €	2ème : 6 055 €	3ème : 3 036 €
4ème : 1 526 €	5ème : 1 224 €	6ème : 906 €
7ème : 906 €	8ème : 604 €	9ème : 604 €
10ème : 319 €	11ème : 319 €	12ème : 319 €
13ème : 319 €	14ème : 319 €	15ème : 319 €
16ème : 319 €	17ème : 319 €	18ème : 319 €
19ème : 319 €	20ème : 319 €	

Total classement Général final : 30 493 €

Total Général des prix "4 Jours de Dunkerque/ Grand Prix des Hauts de France" 2022 : 91 480 €

3 - Classement du meilleur grimpeur

Au classement général final :	1er coureur :	1 118 €
	2ème coureur :	671 €
	3ème coureur :	335 €

Montant total des prix du meilleur grimpeur : 2 125 €

4 - Classement par points

Au classement général final :	1er coureur :	1 118 €
	2ème coureur :	671 €
	3ème coureur :	335 €

Montant total des prix du classement par points : 2 125 €

Montant des prix additionnels

"4 Jours de Dunkerque/
Grand Prix des Hauts-de-France" 2023 :

12 626 €

5 - Classement par équipes

Prix au classement par équipes à la fin de l'épreuve :
au classement général final : 1ère équipe 1 677 €

Montant total des prix du classement par équipes : 1 677 €

6 - Classement des jeunes

Prix du classement des jeunes au classement final :
1er coureur 1 118 €

Montant total des prix du classement des jeunes : 1 118 €

7 - Classement des "Rushs"

280 € chaque jour au coureur vainqueur du prix des "Rushs"

Montant total des prix du classement des "Rushs" : 1 677 €

8 - Combativité des équipes

Prix de l'équipe la plus combative 1 398 € pour les 5 premières étapes.

Montant total des prix de l'équipe la plus combative : 1 398 €

9 - Le Prix de la Combativité

168 € au coureur désigné chaque jour sur les 6 étapes.

Montant total des prix de l'exploit du jour : 1 006 €

10 - Le coureur le plus apprécié du Public

250 € au coureur désigné chaque jour sur les 6 étapes.

Montant total du prix du coureur le plus apprécié du Public : 1 500 €

Article 16. Anti-dopage

Le règlement anti-dopage de l'U.C.I s'applique intégralement à la présente épreuve. La législation anti-dopage Française s'applique conformément aux dispositions de cette dite-loi.
Le contrôle anti-dopage s'effectue sur l'autorité de l'U.C.I et des officiels désignés à chaque étape dans la caravane anti-dopage sur le site de l'arrivée.
A l'issue de chaque étape des "Escortes" accompagneront les coureurs désignés au contrôle anti-dopage.

Article 17. Protocole

Conformément à l'article 1.2.112 du règlement U.C.I, le Comité d'Organisation des 4 Jours de Dunkerque demande aux responsables des équipes de bien vouloir présenter au podium protocolaire à l'arrivée de chaque étape :

- Le vainqueur de l'étape
- Le leader du classement général "Maillot Rose" (accompagné de son directeur sportif à l'issue de la dernière étape).
- Le leader du classement meilleur grimpeur "Maillot à Pois"
- Le leader du classement par points "Maillot Vert"
- Le leader du classement des jeunes "Maillot Blanc"
- L'équipe la plus combative du jour, 3 coureurs minimum
- Le vainqueur des "RUSHS"
- Le coureur du Prix de la Combativité
- Le coureur le plus apprécié du Public

Et enfin le dernier jour à l'arrivée finale à Dunkerque :

- L'équipe leader du classement général par équipes au complet accompagné de son directeur sportif
- Les 3 premiers coureurs du classement général
- Les 4 porteurs des maillots distinctifs
- Le coureur le plus apprécié du Public

Un enclos interview presse et télévision sera installé à proximité du podium protocolaire à chaque arrivée d'étape, ceci afin d'éviter tout accident.

Article 18. Pénalités

Les pénalités sont conformes au règlement de l'U.C.I.

Montant total des prix

"4 Jours de Dunkerque/ Grand Prix des Hauts-de-France" 2023 :

104 106 €

Les coupe-files et les pare-soleils

Lettre A
seuls les véhicules équipés d'un "A" peuvent franchir la ligne d'arrivée.

Région Hauts-de-France	DIRECTION GENERALE	A	1
Région Hauts-de-France	DIRECTION DE COURSE	A	2
Région Hauts-de-France	COMMISSAIRE	A	3
Région Hauts-de-France	MEDECIN	A	n°
Région Hauts-de-France	PARTENAIRES		n°
Région Hauts-de-France	PRESSE		n°
Région Hauts-de-France	PRESSE		n°
Région Hauts-de-France	CARAVANE		n°
	COURSE A 20 MINUTES		n°
	COURSE A 10 MINUTES		n°
Région Hauts-de-France	OFFICIEL		n°
Région Hauts-de-France	OFFICIEL		n°
Région Hauts-de-France	EQUIPE		n°
Région Hauts-de-France	EQUIPE		n°
Région Hauts-de-France	TECHNIQUE		n°

Clarebout

FROZEN POTATO PRODUCTS

AVEZ-VOUS LA BONNE PATATTITUDE ?

BIENVENUE DANS LA TEAM CLAREBOUT !

PASSEZ À LA VITESSE SUPÉRIEURE !

Vous avez la patate et vous cherchez un job où porter le maillot rouge ?
Vous en avez sous la pédale et vous donnez toujours le meilleur de vous-même ?
Alors, rejoignez la Team Clarebout ! Pour notre nouveau site de production
à Dunkerque (Bourbourg), nous recherchons des collègues qui ont la bonne attitude
et la bonne patattitude. Alors, prêt(e) à passer à la vitesse supérieure avec nous ?

ENVIRONNEMENT ULTRAMODERNE - POSSIBILITÉS D'ÉVOLUTION

ÉQUIPE ENTHOUSIASTE

ENVIE D'UN JOB QUI DONNE LA FRITE ?
SPRINTEZ SUR JOBS.CLAREBOUT.COM

4 JOURS DE DUNKERQUE 2023

Notre ville a le plaisir d'accueillir la 67e édition des 4 jours de Dunkerque Grand Prix des Hauts-de-France. Course par étapes incontournable du paysage cycliste français, l'épreuve prendra son départ au pied de la statue de Jean Bart le mardi 16 mai pour 6 jours de course.
Ce 67e départ consolide le lien qui unit la Municipalité, partenaire depuis l'origine de l'épreuve, au comité d'organisation des 4 jours de Dunkerque.
Quelques mois après avoir accueilli la première étape française de la dernière édition du Tour de France, notre ville témoigne une nouvelle fois de son attachement à ces grands événements sportifs, marqueurs fédérateurs de notre territoire, qui concourent à notre identité commune et au vivre ensemble.
Comme toutes les grandes manifestations sportives que nous soutenons, les 4 Jours de Dunkerque font rayonner notre ville bien au-delà de la région.
Cette année, le parcours, dessiné entre nouveautés et tradition, rendra la course toujours plus attractive et digne des plus grandes épreuves cyclistes.
Le dimanche 21 mai, après 744 km de course à travers les cinq départements des Hauts-de-France, le public dunkerquois pourra à nouveau profiter du traditionnel circuit final dans les rues de Dunkerque, avant d'ovationner le successeur de Philippe Gilbert, vainqueur 2022.
Je souhaite aux coureurs et suiveurs des 4 jours de Dunkerque une excellente édition 2023 à la découverte de notre très belle région.
Je remercie l'équipe organisatrice et particulièrement Bernard Marteel, président d'honneur et Eric Marchyllie, nouveau président, qui œuvrent avec passion à la réussite de cet évènement fleuron du patrimoine sportif.

Patrice VERGRIETE
Maire de Dunkerque
Président de la Communauté urbaine

Ville de Dunkerque
www.ville-dunkerque.fr

Dunkerque

1

Mardi 16 mai 2023

Dunkerque › Abbeville ›› 196,600 km

Parrainage d'étape

Dunkerque COMMUNAUTÉ URBAINE passion SPORT

Départ promenade ›› 8,400 km

11H45 ▶ DUNKERQUE 59140		
0,000 km		**Départ Promenade** Place Jean Bart Face Village Partenaires
0,100 km		Place Jean Bart tourner à gauche
0,200 km		Suivre droit Boulevard Sainte Barbe
0,300 km		Aux feux, tourner à droite Rue Royer
0,400 km		Croisement suivre droit Rue de l'Esplanade
0,500 km		Rond point, DANGER ÎLOTS DIRECTIONNELS suivre droit Rue de la Cunette (par la droite)
0,700 km		Aux feux, suivre droit
0,700 km		Passer pont St Charles sur le Canal de Furnes
0,700 km	D601	Aux feux, croisement avec D601 suivre droit Bd Victor Hugo
1,000 km		Aux feux, suivre droit
1,400 km		Aux feux, tourner à gauche sur pont Jean Jaurès sur le canal exutoire
1,400 km		Sortie de DUNKERQUE suivre droit Bd Jean Jaurès
11H52 ▶ COUDEKERQUE-BRANCHE 59210		
1,500 km		Entrer par Bd Jean Jaurès
1,700 km		Aux feux, suivre droit
1,800 km		Aux feux, suivre droit
1,900 km		P.N.A N°174 ÎLOT CENTRAL DANGER suivre droit
1,900 km		ÎLOTS CENTRAUX -2- DANGER
2,000 km		Tourner à droite face Hôtel de Ville
2,000 km		Suivre droit Rue Pasteur direction VIEUX COUDEKERQUE
2,300 km		Aux feux avant le pont Saint Georges tourner à gauche Rue des Forts
2,300 km		Aux feux, suivre droit
2,600 km		Aux feux, plateau ralentisseur DANGER suivre droit
2,700 km		Rétrécissement de la route DANGER (parking)
2,800 km		Passer sous pont Autoroute A16 Rue des Forts
2,800 km		Rétrécissement de la route DANGER (parking)
2,900 km		Plateau ralentisseur DANGER
3,100 km		Plateau ralentisseur DANGER
3,300 km		Plateau ralentisseur DANGER
3,400 km		Plateau ralentisseur DANGER
3,600 km		Plateau ralentisseur DANGER
3,800 km		Au stop, tourner à droite passer pont sur Canal de Bergues
3,800 km		Aux feux, tourner à gauche par D916 direction A25 DANGER ÎLOTS CENTRAUX
3,900 km	D916	Sortie de COUDEKERQUE-BRANCHE par D916

11H55 ▶ CAPPELLE LA GRANDE 59180		
3,900 km	D916	Entrer par D916
4,000 km	D2	Aux feux, tourner à droite par D2
4,000 km		P.N.A N°166 dos d'âne DANGER "Grandes Lignes"
4,100 km		Rond point, DANGER ÎLOTS DIRECTIONNELS suivre droit Rue Des Sept planètes (2 côtés)
4,200 km		Séparateur de chaussée DANGER
4,300 km		ÎLOTS CENTRAUX -2- DANGER
4,500 km		Rond point des cyclistes, DANGER ÎLOTS DIRECTIONNELS suivre droit direction Mairie Avenue du Général de Gaulle (2 côtés)
4,700 km		Plateau ralentisseur DANGER
5,200 km	D2	Virage à droite par D2 Avenue du Général de Gaulle direction A25
5,600 km		Croisement suivre droit direction A25
5,900 km		Plateau ralentisseur DANGER
6,100 km		Croisement suivre droit Rue du Kroemenouck

6,300 km		ÎLOTS CENTRAUX DANGER
6,300 km	D2	Rond point, DANGER ÎLOTS DIRECTIONNELS tourner à gauche par D2 direction A25 (par la gauche)
6,600 km	D2	Croisement suivre droit D2 direction BOURBOURG Route de Bourbourg
6,700 km		Lieu dit "Le Coq Hardi" suivre droit
6,800 km	D2	Sortie de CAPPPELLE LA GRANDE par D2 Route de Cappelle
12H00 ▶ ARMBOUTS-CAPPEL 59380		
7,600 km	D2	"Pont de Petite Synthe" entrer par D2 Route de Cappelle
7,900 km	D2	Rond point, DANGER ÎLOTS DIRECTIONNELS suivre droit D2 Direction BOURBOURG Rue des Cygnes (2 côtés)
8,300 km		Virage à gauche passer sous pont autoroutier N225
12H05 ▶ Départ Réel KM0 -		Sortie de ARMBOUTS CAPPEL par D2 Route de Bourbourg

Profil étape

Dénivelé **+ 1 724 m** | Dénivelé **- 1 712 m** | Altitude min. **0 m** | Altitude max. **184 m**

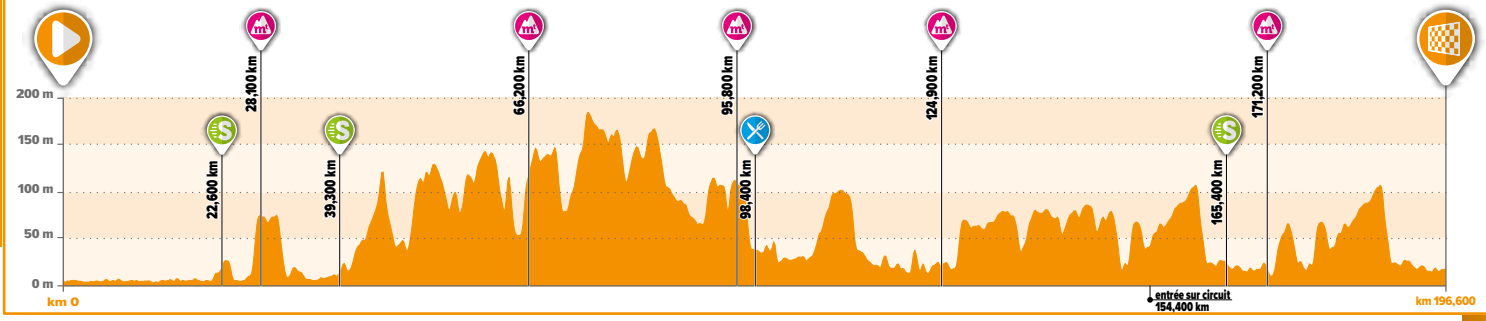

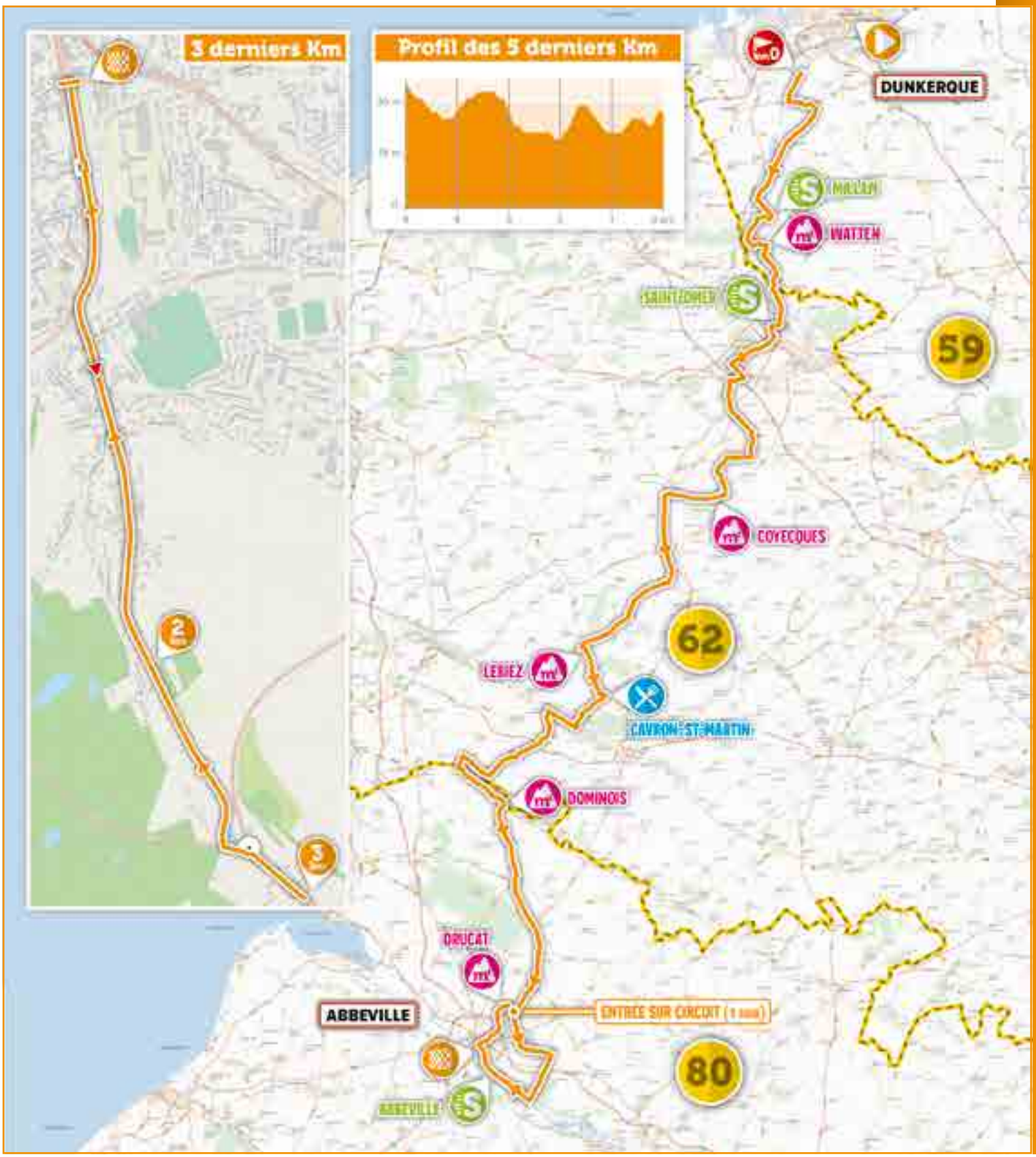

DÉPART

Ouverture du village partenaires :
9h30 Place Jean-Bart
Caravane :
rassemblement départ 10h15 Rue des Sœurs Blanches
Course : rassemblement Place Jean-Bart
Directeurs Sportifs :
rassemblement Rue Clémenceau - Place Charles Valentin
Présentation des équipes et signature des coureurs :
de 10h15 à 11h30 sur le podium signature Place Jean Bart
Appel des coureurs : 11h35
Départ promenade : 11h45 Place Jean Bart 8 km 400
Départ réel km 0 :
12h05 D2 Sortie Armbouts Cappel Route de Bourbourg

PRIX DES MONTS

Km 28,100 WATTEN
Km 66,200 COYECQUES
Km 95,800 LEBIEZ
Km 124,900 DOMINOIS
Km 174,300 DRUCAT

SPRINTS DE BONIFICATIONS

Km 22,600 MILLAM
Km 39,300 SAINT-OMER
Km 168,500 ABBEVILLE

ZONES DÉLESTAGE DÉCHETS 200M

Km 38,200 SAINT-OMER
Km 79,200 COUPELLE VIEILLE
Km 98,200 CAVRON SAINT MARTIN
Km 100,300 CAVRON SAINT MARTIN
Km 118,200 MAINTENAT
Km 163,000 EPAGNETTE
Km 192,400 EPAGNETTE

ZONE DE RAVITAILLEMENT

Km 98,400 CAVRON SAINT MARTIN

DANGER

Km 6,500 Îlot directionnel (par la gauche)
Km 7,300 2 rétrécissements de chaussée
Km 17,200 Tourner à gauche sur petit pont étroit
Km 34,300 Îlots centraux tourner à droite (par la droite)
Km 38,100 Plateau ralentisseur
Km 39,500 2 îlots centraux
Km 40,900 Plateau ralentisseur
Km 41,400 2 plateaux ralentisseurs
Km 45,500 2 îlots centraux
Km 45,900 Route étroite
Km 48,500 2 îlots centraux
Km 61,400 Rétrécissement de chaussée
Km 70,800 Virages en descente
Km 88,600 Plateau ralentisseur en descente
Km 92,600 Rétrécissement de chaussée
Km 93,500 Rétrécissement de chaussée
Km 104,300 Rétrécissement de chaussée
Km 105,300 Rétrécissement de chaussée
Km 106,100 Rétrécissement de chaussée
Km 111,000 Coussins berlinois
Km 113,800 Coussins berlinois
Km 114,500 Coussins berlinois
Km 117,000 Coussins berlinois
Km 120,800 Petit pont étroit
Km 135,600 Séparateur de chaussée
Km 142,800 Caniveau dans virage à droite
Km 151,600 Pont étroit (hauteur 3m80)
Km 158,800 Bandes rugueuses
Km 158,900 Îlots centraux

DISTANCES parcourue en km	DISTANCES à parcourir en km		LOCALITÉS TRAVERSÉES	HORAIRES Caravane	40 km/h	42 km/h	44 km/h
DÉPART PROMENADE			DUNKERQUE - Place Jean Bart Face Village Partenaires **8,400 km**	10H15	11H45	11H45	11H45
km 0	196,600		ARMBOUTS CAPPEL Départ réél Km0 - Sortie de ARMBOUTS CAPPEL par D2 Route de Bourbourg	10H30	12H05	12H05	12H05
7,000	189,600	D17	BROUCKERQUE	10H40	12H15	12H15	12H14
13,900	182,700	D3	LOOBERGUE	10H50	12H25	12H24	12H23
17,100	179,500	D110	LYNCK	10H55	12H30	12H29	12H28
21,800	174,800	D46	MILLAM	11H02	12H37	12H36	12H34
22,600	174,000	D46	**SPRINT "B"** - "MILLAM"	11H03	12H38	12H37	12H35
26,300	170,300	D346	WATTEN	11H09	12H44	12H42	12H40
28,100	168,500	D26	**PRIX DES MONTS** "MONTAGNE DE WATTEN"	11H12	12H47	12H45	12H43
30,000	166,600	D326	**Km 30**	11H15	12H50	12H47	12H45
33,400	163,200	D326	SAINT MOMELIN	11H20	12H55	12H52	12H50
36,800	159,800	D928	SAINT OMER	11H25	13H00	12H57	12H55
38,200	158,400		**Zone de Délestage de Déchets 200m**	11H27	13H02	12H59	12H57
39,300	157,300		**SPRINT "B"** - "SAINT-OMER"	11H28	13H03	13H01	12H58
45,500	151,100	D208E1	WISQUES	11H38	13H13	13H10	13H07
46,900	149,700		HALLINES	11H40	13H15	13H12	13H08
48,500	148,100	D211	ESQUERDES	11H42	13H17	13H14	13H11
49,600	147,000	D192E1	P.N.A N°74	11H44	13H19	13H15	13H12
52,900	143,700	D192	BIENTQUES	11H49	13H24	13H20	13H17
54,900	141,700	D192	HERBELLES	11H52	13H27	13H23	13H19
57,600	139,000	D201	UPEN D'AVAL	11H56	13H31	13H27	13H23
58,800	137,800	D190	UPEN D'AMONT	11H58	13H33	13H29	13H25
59,700	136,900	D190	DOHEM	11H59	13H34	13H30	13H26
64,400	132,200	D104	COYECQUES	12H06	13H41	13H37	13H32
66,200	130,400	D158	**PRIX DES MONTS** "COYECQUES"	12H09	13H44	13H39	13H35
70,900	125,700	D158	FAUQUEMBERGUES	12H16	13H51	13H46	13H41
79,200	117,400	D155	**Zone de Délestage de Déchets 200m**	12H28	14H03	13H58	13H53
80,000	116,600	D155	COUPELLE VIEILLE	12H30	14H05	13H59	13H54
85,800	110,800	D155	CREQUY	12H38	14H13	14H07	14H02
87,500	109,100	D130	TORCY	12H41	14H16	14H10	14H04
90,000	106,600	D130	ROYON	12H45	14H20	14H13	14H07
91,600	105,000	D130	LEBIEZ	12H47	14H22	14H15	14H09
95,800	100,800	D108	**PRIX DES MONTS** "LEBIEZ"	12H53	14H28	14H21	14H15
98,100	98,500	D108	CAVRON SAINT MARTIN	12H57	14H32	14H25	14H18
98,200	98,400	D154	**Zone de Délestage de Déchets 200m**	12H57	14H32	14H25	14H18
98,400	98,200	D154	**Début de Zone de Ravitaillement**	12H57	14H32	14H25	14H19
100,300	96,300	D154	**Fin de Zone de Ravitaillement**	13H00	14H35	14H28	14H21
100,300	96,300		**Zone de Délestage de Déchets 200m**	13H00	14H35	14H28	14H21
101,700	94,900	D154	AUBIN SAINT VAAST	13H02	14H37	14H30	14H23
102,800	93,800	D154	P.N.A N°107	13H04	14H39	14H31	14H25
104,100	92,500	D349	MARESQUEL ECQUEMICOURT	13H06	14H41	14H33	14H26
105,900	90,700	D349	P.N.A N°110	13H08	14H43	14H36	14H29
106,400	90,200	D137	P.N.A N°111	13H09	14H44	14H37	14H30
109,600	87,000		SAINT ANDRE	13H14	14H49	14H41	14H34
110,600	86,000	D137E2	GOUY SAINT ANDRE	13H15	14H50	14H43	14H35
113,700	82,900	D137E1	SAINT REMY AU BOIS	13H20	14H55	14H47	14H40
115,900	80,700	D137E1	SAULCHOY	13H23	14H58	14H50	14H43
118,200	78,400	D119	**Zone de Délestage de Déchets 200m**	13H27	15H02	14H53	14H46
118,000	78,600	D119	MAINTENAY	13H27	15H02	14H53	14H45
123,300	73,300	D192	ARGOULES	13H34	15H09	15H01	14H53
124,900	71,700	D192	DOMINOIS	13H37	15H12	15H03	14H55
127,900	68,700	D212	**PRIX DES MONTS** "DOMINOIS"	13H41	15H16	15H07	14H59
131,300	65,300	D212	LIGESCOURT	13H46	15H21	15H12	15H04
135,400	61,200	D18	CRECY EN PONTHIEU	13H53	15H28	15H18	15H09
139,200	57,400	D12	MARCHEVILLE	13H58	15H33	15H23	15H14
141,300	55,300	D12	DOMVAST	14H01	15H36	15H26	15H17
144,100	52,500	D82	AGENVILLIERS	14H06	15H41	15H30	15H21
147,800	48,800	D82	MILLENCOURT EN PONTHIEU	14H11	15H46	15H36	15H26
150,300	46,300	D82	CAOURS	14H15	15H50	15H39	15H29
150,500	46,100	D82	**ENTREE SUR CIRCUIT**	14H15	15H50	15H40	15H30
153,100	43,500	D82	VAUCHELLES LES QUESNOY	14H19	15H54	15H43	15H33
157,200	39,400	D153	BUGNY L'ABBE	14H25	16H00	15H49	15H39
161,900	34,700	D183	PONT REMY	14H32	16H07	15H56	15H45
163,300	33,300	D901	EAUCOURT SUR SOMME	14H34	16H09	15H58	15H47
164,800	31,800	D901	EPAGNE	14H37	16H12	16H00	15H49
166,100	30,500	D901	**Zone de Délestage de Déchets 200m**	14H39	16H14	16H02	15H51
166,600	30,000	D901	EPAGNETTE	14H39	16H14	16H03	15H52
168,500	28,100	D901	ABBEVILLE	14H42	16H17	16H05	15H54
168,500	28,100	D901	**SPRINT "B"** - "ABBEVILLE"	14H42	16H17	16H05	15H54
170,300	26,300		**1er Passage Ligne d'Arrivée** - Boulevard Vauban Tour du Circuit : 26 km 300	14H45	16H20	16H08	15H57
174,300	22,300		**PRIX DES MONTS** "DRUCAT"	14H51	16H26	16H14	16H02
174,300	22,300		DRUCAT	14H51	16H26	16H14	16H02
176,700	19,900	D82E	CAOURS	14H55	16H30	16H17	16H05
179,400	17,200		VAUCHELLES LES QUESNOY	14H59	16H34	16H21	16H09
183,500	13,100	D153	BUGNY L'ABBE	15H05	16H40	16H27	16H15
188,200	8,400	D183	PONT REMY	15H12	16H47	16H33	16H21
190,200	6,400	D901	EAUCOURT SUR SOMME	15H15	16H50	16H36	16H24
191,100	5,500	D901	EPAGNE	15H16	16H51	16H38	16H25
192,400	4,200	D901	**Zone de Délestage de Déchets 200m**	15H18	16H53	16H39	16H27
192,800	3,800	D901	EPAGNETTE	15H19	16H54	16H40	16H27
194,900	1,700	D901	ABBEVILLE	15H22	16H57	16H43	16H30
196,600	**0,000**	D645	**2ème Passage Ligne d'Arrivée** Boulevard Vauban Fin du 1er tour - **ARRIVÉE**	**15H24**	**16H59**	**16H45**	**16H33**

Km 162,900 Îlots centraux
Km 166,600 Îlots centraux
Km 169,200 Îlots centraux
Km 171,800 Pont étroit (hauteur 3m80)
Km 185,100 Bandes rugueuses
Km 185,200 Îlots centraux
Km 189,200 Îlots centraux
Km 192,900 Îlots centraux
Km 195,600 Îlots centraux

ARRIVÉE

Arrivée à Abbeville Boulevard Vauban
Ligne droite : 600m
Déviation des directeurs sportifs
à droite Parking Vauban 200 m avant la ligne d'arrivée
1 Tour de circuit de 26 km 300

PERMANENCE

Permanence arrivée :
Théâtre Municipal Boulevard Vauban
Salle de Presse : Théâtre Municipal Boulevard Vauban
Contrôle Anti Dopage :
Boulevard Vauban sur le site de la ligne d'arrivée

INFOS

Arrivée à Abbeville Boulevard Vauban
Ligne droite : 600m
1 Tour de circuit de 26 km 300
Bus des équipes : Parking Vauban

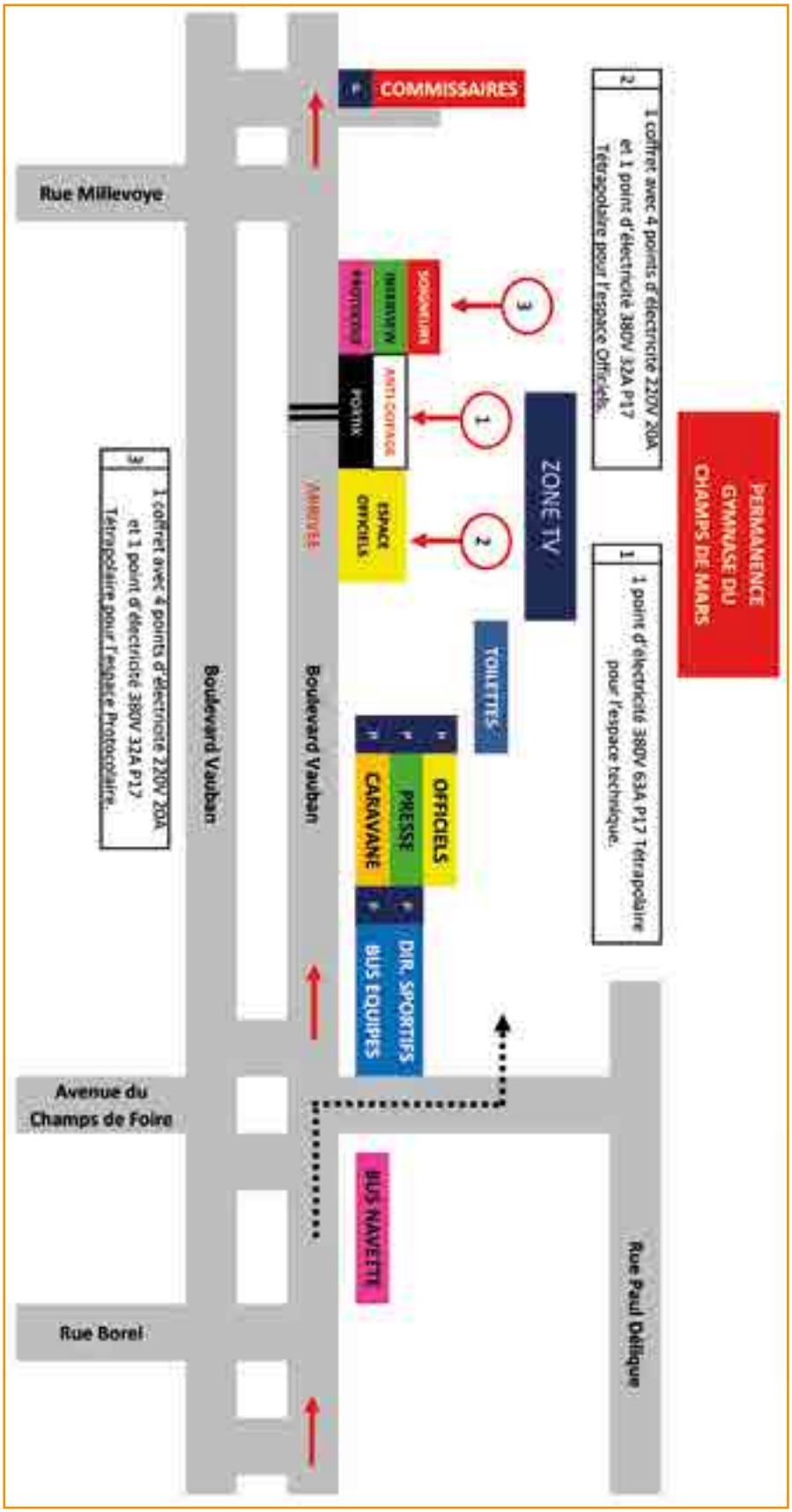

Abbeville

Abbeville est le lieu de séjour idéal pour apprécier un patrimoine bâti riche de son histoire, des équipements culturels et sportifs de pointe, et des espaces naturels diversifiés.

MairieAbbeville www.abbeville.fr

SOMME
LE DÉPARTEMENT

Le Département accueille les **Rencontres** *Vélo & Territoires* en octobre 2023

LA SOMME

Terrain de tous les sports

Le Conseil départemental, partenaire des 4 Jours de Dunkerque Grand Prix des Hauts-de-France

somme
LE CONSEIL DÉPARTEMENTAL

www.somme.fr

Découvrez

Compiègne

Forêt, patrimoine, sport, culture, événements

VILLE DE
COMPIÈGNE

© DR, Agence Ecary, E. Bernaux, J.P. Gilson, PAD

www.compiegne.fr

2

Mercredi 17 mai 2023

Compiègne › Laon
›› 169,900 km

Parrainage d'étape

Région Hauts-de-France

Départ promenade
›› 4,900 km

12H15 ▶ COMPIÈGNE 60200		
0,000 km		**Départ Promenade** Croisement Cours Guyemer et Rue de l'Arquebuse
0,100 km		Virage à droite Rue de Soissons
0,500 km		Aux feux, croisement suivre droit Rue de Soissons
0,700 km	N31	Virage à gauche par N31
1,700 km	N31	Sortie de COMPIEGNE par N31
1,800 km		P.N.A N°93 suivre droit
3,400 km		Rond point, DANGER ILOTS DIRECTIONNELS croisement N31 et D130 suivre droit Rue de la Clairière de l'Armistice (2 côtés)
3,800 km		Croisement tourner à gauche par D546 direction LE FRANCPORT
12H30 ▶ Départ Réel KM0 D546 Rue de la Clairière de l'Armistice		

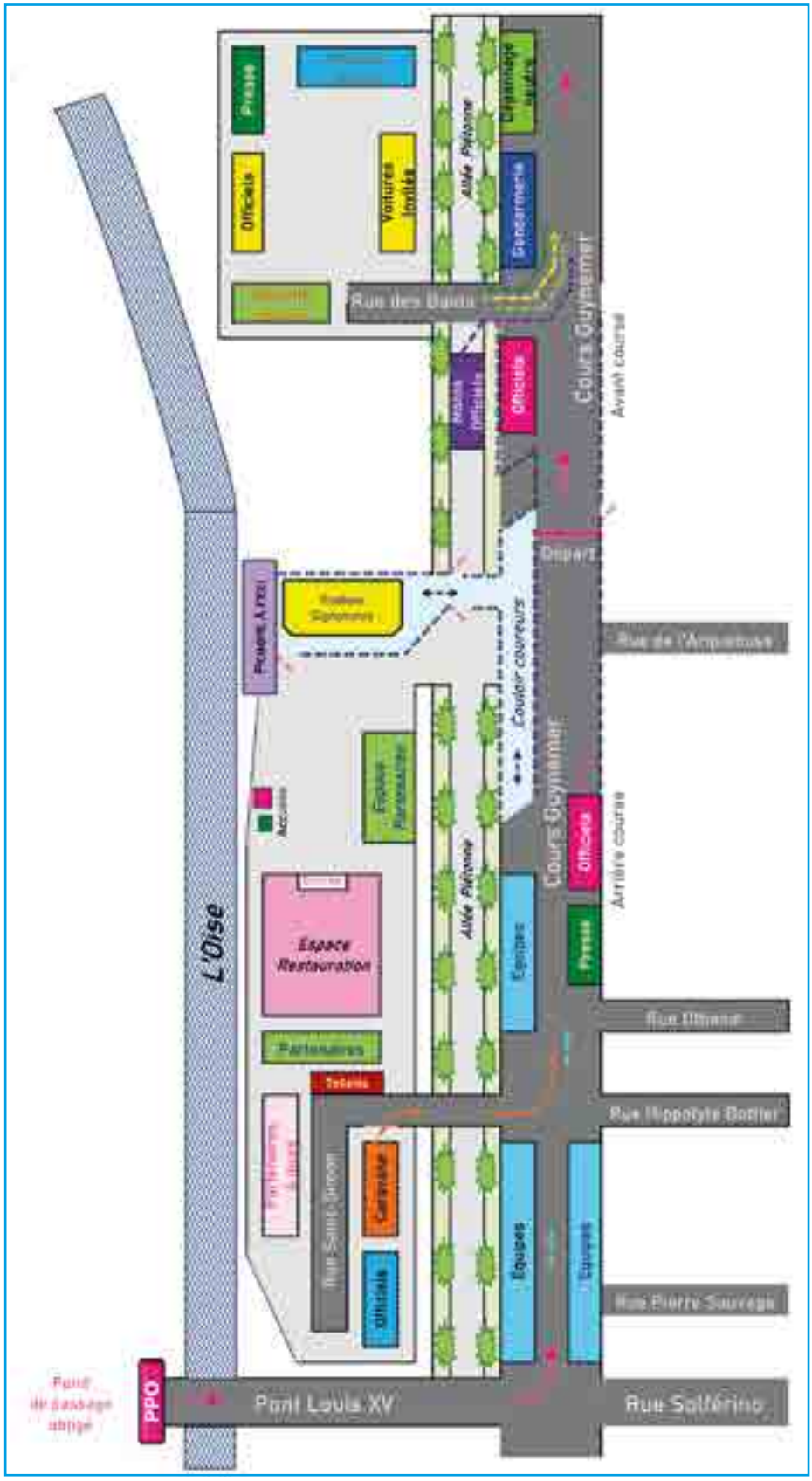

Profil étape

Dénivelé **+ 1 830 m** | Dénivelé **- 1 701 m** | Altitude min. **35 m** | Altitude max. **98 m**

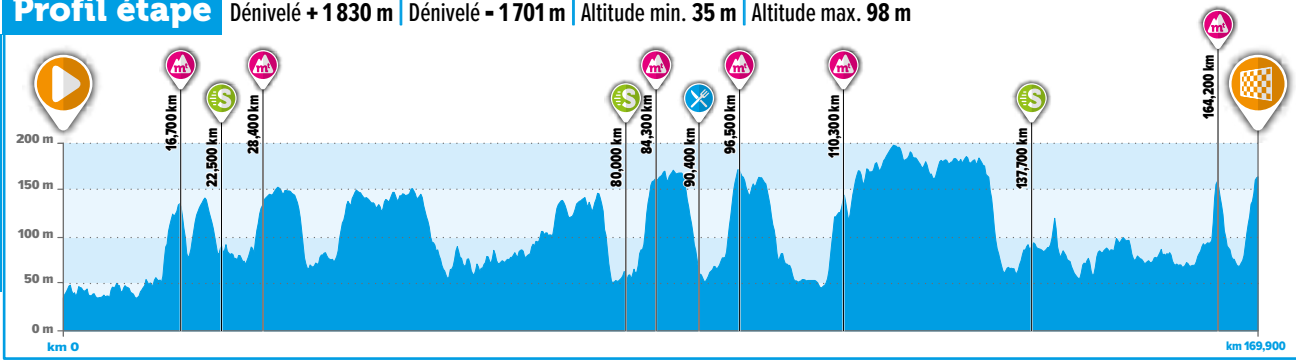

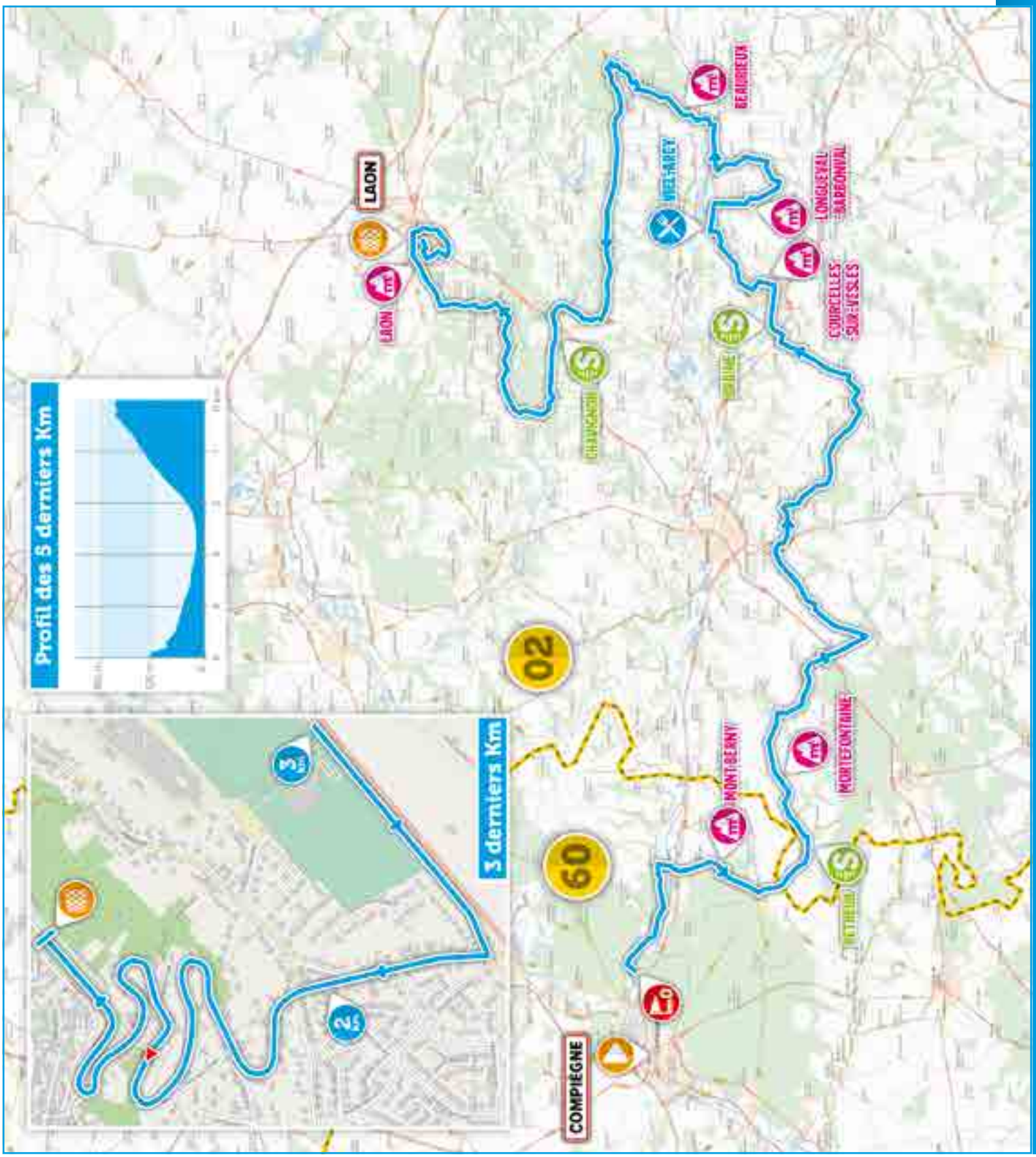

DÉPART

Ouverture du village partenaires :
9h30 Parking le long de l'Oise
Caravane : rassemblement départ 10h45 Rue Saint Simon
Course : rassemblement Croisement Cours Guyemer et Rue de l'Arquebuse
Directeurs Sportifs : rassemblement Cours Guyemer
Présentation des équipes et signature des coureurs :
10h45 à 11h55 sur le Podium Signature
Parking le long de l'Oise
Appel des coureurs : 12h00
Départ promenade : 12h15 Cours Guyemer 4 km 900
Départ réel km 0 :
12h30 D546 Rue de la Clairière de l'Armistice

PRIX DES MONTS

Km 16,700 MONT BERNY
Km 28,400 MORTE FONTAINE
Km 84,300 COURCELLES SUR VESLES
Km 96,500 LONGUEVAL BARBONNAL
Km 110,300 BEAURIEUX
Km 164,200 LAON

SPRINTS DE BONIFICATIONS

Km 22,500 RETHEUIL
Km 80,000 BRAINE
Km 137,700 CHAVIGNON

ZONES DÉLESTAGE DÉCHETS 200M

Km 41,100 SAINT PIERRE AIGLE
Km 90,200 VIEL-ARCY
Km 92,000 VIEL-ARCY
Km 121,500 CERNY EN LAONNOIS
Km 159,000 MONS EN LAONNOIS

ZONE DE RAVITAILLEMENT

Km 90,400 VIEL-ARCY

DANGER

Km 4,100 6 rétrécissements de chaussée (parking)
Km 4,800 Îlots centraux
Km 7,700 13 rétrécissements de chaussée (parking)
Km 9,400 Rétrécissement de chaussée
Plateau ralentisseur
Km 10,000 Rétrécissement de chaussée
Km 12,900 Plateau ralentisseur
Km 13,200 Rétrécissement chaussée
Km 13,700 Îlot central
Km 16,900 Descente avec virages
Km 17,300 Rétrécissement de chaussée en descente
Km 17,700 5 rétrécissements de chaussée (parking)
Km 18,000 Îlot central pavé
Km 18,100 Coussins berlinois
Km 18,300 Rétrécissement de chaussée
Km 20,400 Plusieurs virages en descente
Km 34,300 Virage à droite prononcée
Km 42,100 Îlot central
Km 52,200 Îlot central - Plateau ralentisseur
Km 52,600 Îlot central
Km 55,300 Passage étroit sous pont SNCF
Km 68,300 Virage à gauche en épingle - Route étroite
Km 69,400 Route étroite
Km 70,700 Route étroite
Km 78,200 Îlot central
Km 78,700 Rétrécissement de chaussée
Km 79,000 Plateau ralentisseur
Km 79,600 Plateau ralentisseur
Km 80,100 Îlot central
Km 82,900 Virage à gauche route étroite

DISTANCES parcourue en km	DISTANCES à parcourir en km	LOCALITÉS TRAVERSÉES		HORAIRES Caravane	40 km/h	42 km/h	44 km/h
DÉPART PROMENADE		COMPIÈGNE - Croisement Cours Guyemer et Rue de l'Arquebuse **4,900 km** P.N.A N°93 FRANCPORT		10H45	12H15	12H15	12H15
km 0	169,900	COMPIÈGNE Départ réél Km0 - D546 Rue de la Clairière de l'Armistice		11H00	12H30	12H30	12H30
3,500	166,400	D81	RETHONDES	11H05	12H35	12H35	12H34
7,500	162,400	D81	BERNEUIL SUR AISNE	11H11	12H41	12H40	12H40
10,500	159,400	D335	CUISE LA MOTTE	11H15	12H45	12H45	12H44
10,800	159,100	D335	P.N.A Hors Service	11H16	12H46	12H45	12H44
13,800	156,100	D335	BENANCOURT	11H20	12H50	12H49	12H48
16,700	153,200	D335	**PRIX DES MONTS** "MONT BERNY"	11H25	12H55	12H53	12H52
17,200	152,700	D335	PIERREFONDS	11H25	12H55	12H54	12H53
21,900	148,000	D973	RETHEUIL	11H32	13H02	13H01	12H59
22,500	147,400	D973	**SPRINT "B"** - "RETHEUIL"	11H33	13H03	13H02	13H00
26,100	143,800	D94	ROY SAINT NICOLAS	11H39	13H09	13H07	13H05
27,700	142,200	D94	MORTEFONTAINE	11H41	13H11	13H09	13H07
28,400	141,500	D94	**PRIX DES MONTS** "MORTE FONTAINE"	11H42	13H12	13H10	13H08
30,000	139,900	D94	**Km 30**	11H45	13H15	13H12	13H10
31,000	138,900	D94	VAUBERON	11H46	13H16	13H14	13H12
34,300	135,600		COEUVRES ET VALSERY	11H51	13H21	13H19	13H16
38,600	131,300	D17	SAINT PIERRE AIGLE	11H57	13H27	13H25	13H22
41,100	128,800	D17	**Zone de Délestage de Déchets 200m**	12H01	13H31	13H28	13H26
49,400	120,500	D805	CHAUDUN	12H14	13H44	13H40	13H37
52,200	117,700	D173	PLOISY	12H18	13H48	13H44	13H41
55,300	114,600	D173	BERZY LE SEC	12H22	13H52	13H49	13H45
55,600	114,300	D95	NOYANT ET ACONIN	12H23	13H53	13H49	13H45
57,300	112,600	D95	SEPTMONTS	12H25	13H55	13H51	13H48
59,000	110,900	D955	ROZIERES SUR CRISE	12H28	13H58	13H54	13H50
59,800	110,100	D831	ECUIRY	12H29	13H59	13H55	13H51
63,400	106,500	D831	CHACRISE	12H35	14H05	14H00	13H56
65,600	104,300	D831	NAMPTEUIL SOUS MURET	12H38	14H08	14H03	13H59
68,300	101,600	D831	MAAST ET VIOLAINE	12H42	14H12	14H07	14H03
76,200	93,700	D22	CERSEUIL	12H54	14H24	14H18	14H13
78,400	91,500	D22	BRAINE	12H57	14H27	14H22	14H16
80,000	89,900	D1351	**SPRINT "B"** - "BRAINE"	13H00	14H30	14H24	14H19
81,800	88,100	D1351	COURCELLES SUR VESLES	13H02	14H32	14H26	14H21
84,300	85,600	D144	**PRIX DES MONTS** "LE HAMEAU DU MONT HUSSARD"	13H06	14H36	14H30	14H24
90,200	79,700	D22	**Zone de Délestage de Déchets 200m**	13H15	14H45	14H38	14H33
90,400	79,500		**Début de Zone de Ravitaillement**	13H15	14H45	14H39	14H33
90,400	79,500	D22	VIEL ARCY	13H15	14H45	14H39	14H33
92,000	77,900		**Fin de Zone de Ravitaillement**	13H18	14H48	14H41	14H35
92,000	77,900		**Zone de Délestage de Déchets 200m**	13H18	14H48	14H41	14H35
94,600	75,300	D967	LONGUEVAL BARBONVAL	13H21	14H51	14H45	14H39
96,500	73,400	D967	**PRIX DES MONTS** "LONGUEVAL BARBONNAL"	13H24	14H54	14H47	14H41
97,800	72,100	D273	BLANZY LES FISMES	13H26	14H56	14H49	14H43
100,400	69,500	D21	MERVAL	13H30	15H00	14H53	14H46
104,300	65,600	D21	HAUTES RIVES	13H36	15H06	14H59	14H52
107,400	62,500	D22	MAISY	13H41	15H11	15H03	14H56
108,700	61,200	D103	BEAURIEUX	13H43	15H13	15H05	14H58
110,300	59,600	D892	**PRIX DES MONTS** "BEAURIEUX"	13H45	15H15	15H07	15H00
121,500	48,400	D18	**Zone de Délestage de Déchets 200m**	14H02	15H32	15H23	15H15
121,700	48,200	D18CD	CERNY EN LAONNOIS	14H02	15H32	15H23	15H15
125,400	44,500	D18CD	BRAYE EN LAONNOIS	14H08	15H38	15H29	15H21
133,100	36,800	D15	PARGNY-FILAIN	14H19	15H49	15H40	15H31
137,100	32,800	D23	CHAVIGNON	14H25	15H55	15H45	15H36
137,700	32,200	D23	**SPRINT "B"** - "CHAVIGNON"	14H26	15H56	15H46	15H37
141,300	28,600	D19	VAUDESSON	14H31	16H01	15H51	15H42
142,400	27,500	D14	PINON	14H33	16H03	15H53	15H44
144,500	25,400	D26	P.N.A N°67	14H36	16H06	15H56	15H47
145,400	24,500	D26	ANIZY LE CHÂTEAU	14H38	16H08	15H57	15H48
147,100	22,800	D5	LIZY	14H40	16H10	16H00	15H50
151,600	18,300	D5	CHAILLEVOIS	14H47	16H17	16H06	15H56
152,000	17,900	D5	ROYAUCOURT ET CHAILVET	14H48	16H18	16H07	15H57
152,900	17,000	D5	SAINTE GENEVIEVE	14H49	16H19	16H08	15H58
155,200	14,700	D65	VAUCELLES ET BEFFECOURT	14H52	16H22	16H11	16H01
156,400	13,500	D65	MONS EN LAONNOIS	14H54	16H24	16H13	16H03
159,000	10,900	D65	**Zone de Délestage de Déchets 200m**	14H58	16H28	16H17	16H06
162,100	7,800		LAON	15H03	16H33	16H21	16H11
164,200	5,700		**PRIX DES MONTS** "LAON"	15H06	16H36	16H24	16H13
169,900	**0,000**		**ARRIVÉE** - Rampe d'Ardon "La couloire" en montée	**15H14**	**16H44**	**16H32**	**16H21**

Km 84,000 Virage à gauche route étroite
Km 94,800 Quilles à droite de La route
Km 97,900 Route étroite
Km 100,500 Rétrécissement de chaussée
Km 131,500 Îlot central
Km 133,200 Plusieurs îlots centraux - Plateau ralentisseur
Km 135,300 Îlot central
Km 137,900 Ralentisseur
Km 143,300 Plusieurs rétrécissements de chaussée
Km 144,600 Ralentisseur
Km 145,000 Îlot central
Km 145,100 Pont sur canal étroit
Km 146,600 Ralentisseur
Km 147,300 Rétrécissement de chaussée
Km 148,400 Rétrécissement de chaussée
Km 151,800 3 plateaux ralentisseurs
Km 152,700 Îlot central
Km 154,500 Îlot central
Km 162,000 Îlot central
Km 162,400 2 coussins berlinois

Km 163,100 Îlot central
Km 164,100 Îlot central
Km 165,900 Rétrécissement de chaussée
Km 169,600 Îlot central
Km 169,800 Petit passage pavé

ARRIVÉE

Arrivée à Laon Rampe d'Ardon "La Couloire" en montée
Déviation des directeurs sportifs à gauche 300m arrivée Rempart Guillaume de Harcigny,

PERMANENCE

Permanence arrivée :
Collège de la Providence Rue Paul Doumer
Salle de Presse :
Collège de la Providence Rue Paul Doumer
Contrôle Anti Dopage : sur le site de la ligne d'arrivée Rampe D'Ardon "La Couloire"

INFOS

Arrivée à Laon Rampe D'Ardon "La Couloire" en montée
Pas de tour de circuit
Bus des équipes : Promenade De La Couloire

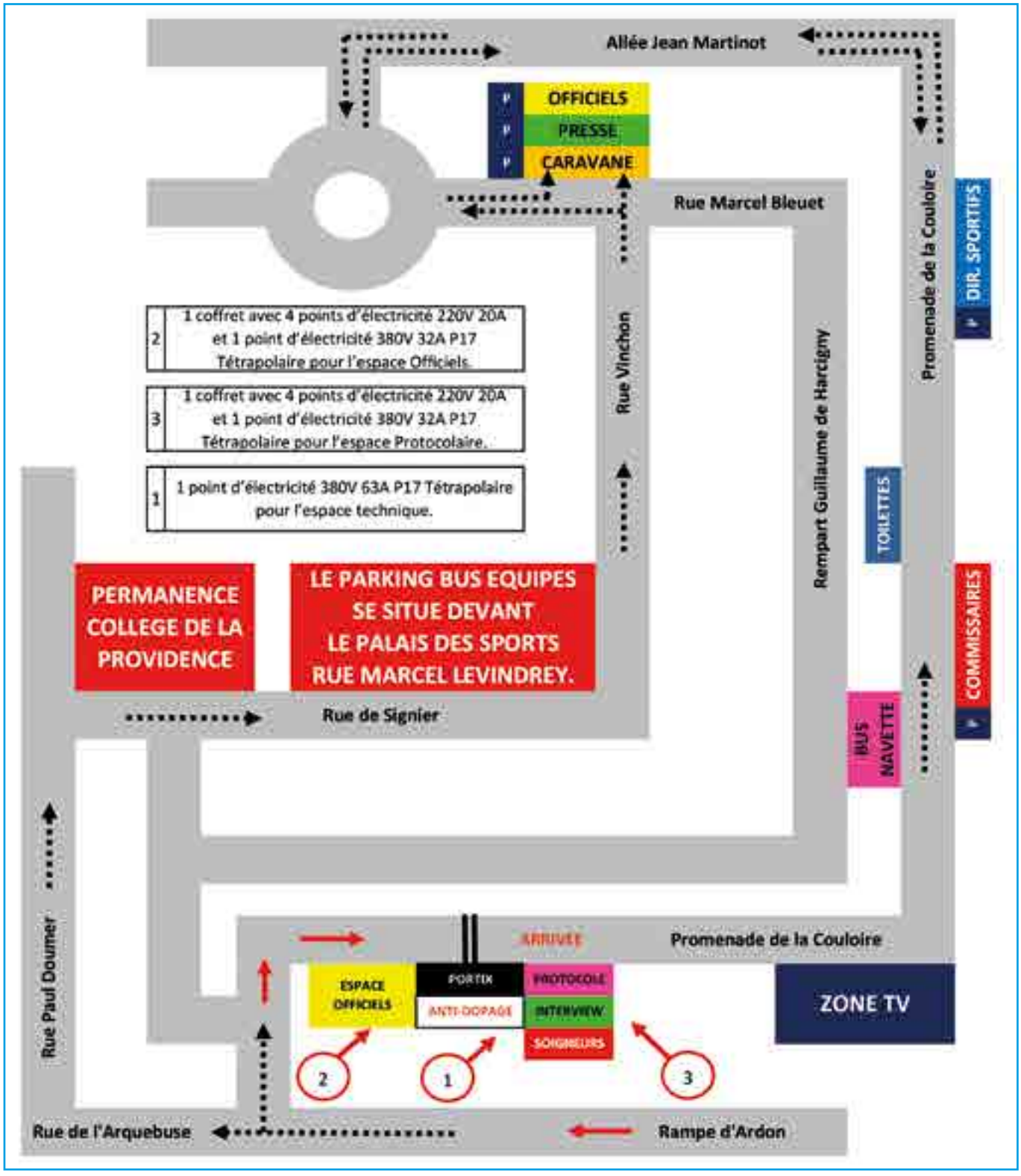

LAON.fr
L'HISTOIRE A UN AVENIR

ÉVÉNEMENTS - EXPOSITIONS - SPORT - PATRIMOINE

À 45 MINUTES DE REIMS ET 1H30 DE LILLE OU DE PARIS

A un peu plus d'un an de l'ouverture des prochains jeux olympiques d'été, le Département de l'Aisne intensifie son action pour le développement et la diffusion de la pratique sportive dans toute sa diversité et auprès du plus grand nombre.

Nous défendons l'idée du sport pour tous, vecteur de cohésion sociale et d'inclusion, des valeurs que nous portons jusque dans notre politique éducative auprès des collégiens.

Au côté de nos partenaires associatifs nous multiplions les actions de valorisation et renforçons notre engagement envers les comités, clubs, sportifs amateurs et athlètes de haut niveau.

Partenaires de cette 67e édition des 4 jours de Dunkerque, nous sommes heureux d'accueillir en terres axonaises 2 des 6 étapes de cette course emblématique.

Ensemble, vivons le sport !

Nicolas FRICOTEAUX,
Président du Conseil départemental de l'Aisne

L'AISNE
LE DÉPARTEMENT

LE DÉPARTEMENT DE L'AISNE
SOUTIENT LES 4 JOURS DE DUNKERQUE

Ils assurent le succès de l'épreuve

Les partenaires majeurs - Collectivités

Région Hauts-de-France

Dunkerque Communauté Urbaine Passion Sport

Les partenaires majeurs - Privés

CIC

DLM location www.dlm.fr

La Voix du Nord

M&D Béthune • Valenciennes • Calais • La Capelle www.multiloisirs.fr

M comme Mutuelle

Clarebout Frozen Potato Products

Domitys vivre l'esprit libre

Les villes étapes et les collectivités territoriales associées

Dunkerque

Abbeville

Somme

Ville de Compiègne

Laon.fr

Saint Quentin

L'Aisne

Maubeuge

Maubeuge Val de Sambre

Arras

Roubaix

Cassel

ccfi

Ville d'Avion

CALL

Les partenaires médias

EUROSPORT · weo TV · Corsaire TV corsairetv.fr · La Voix des Sports · TV Avantages

Courrier picard · Aisne nouvelle · delta FM · Radio Dunkerque 99.0 · Cyclism'Actu

Les partenaires officiels

Nord le département · 62 Pas-de-Calais Mon Département · KIA

L'Aisne Conseil départemental · Shemsy · SALTI · Maple

AGATE météo · Les Dunes de Flandre Syndicat intercommunal

Les prestataires partenaires

URGENTIS www.urgentis.org · Landron · elior services · arexpo

transdev the mobility company · Maison Carpentier Charcutier-traiteur · motocomm

Café du Ch'ti · saint amand · PACIFIC sans alcool · MSO Sécurité Course · iD com

ILS ASSURENT LE SUCCÈS DE L'ÉPREUVE

SÉCURITÉ, CONFORT ET CONVIVIALITÉ AU QUOTIDIEN !

VENEZ DÉCOUVRIR VOS RÉSIDENCES SERVICES SÉNIORS DOMITYS DANS LES HAUTS-DE-FRANCE

*ouverture prochaine

Toutes nos résidences sur
domitys.fr | 03.74.28.25.99

DOMITYS
vivre l'esprit libre

Découvrez Saint-Quentin !

SAINT QUENTIN

Accueillante et vivante

Culturelle et chaleureuse

Sauvage et verdoyante

SAINT-QUENTIN.FR

3

Jeudi 18 mai 2023

Saint Quentin › Saint Quentin

Contre la montre ›› 15,900 km

Parrainage d'étape

Région Hauts-de-France

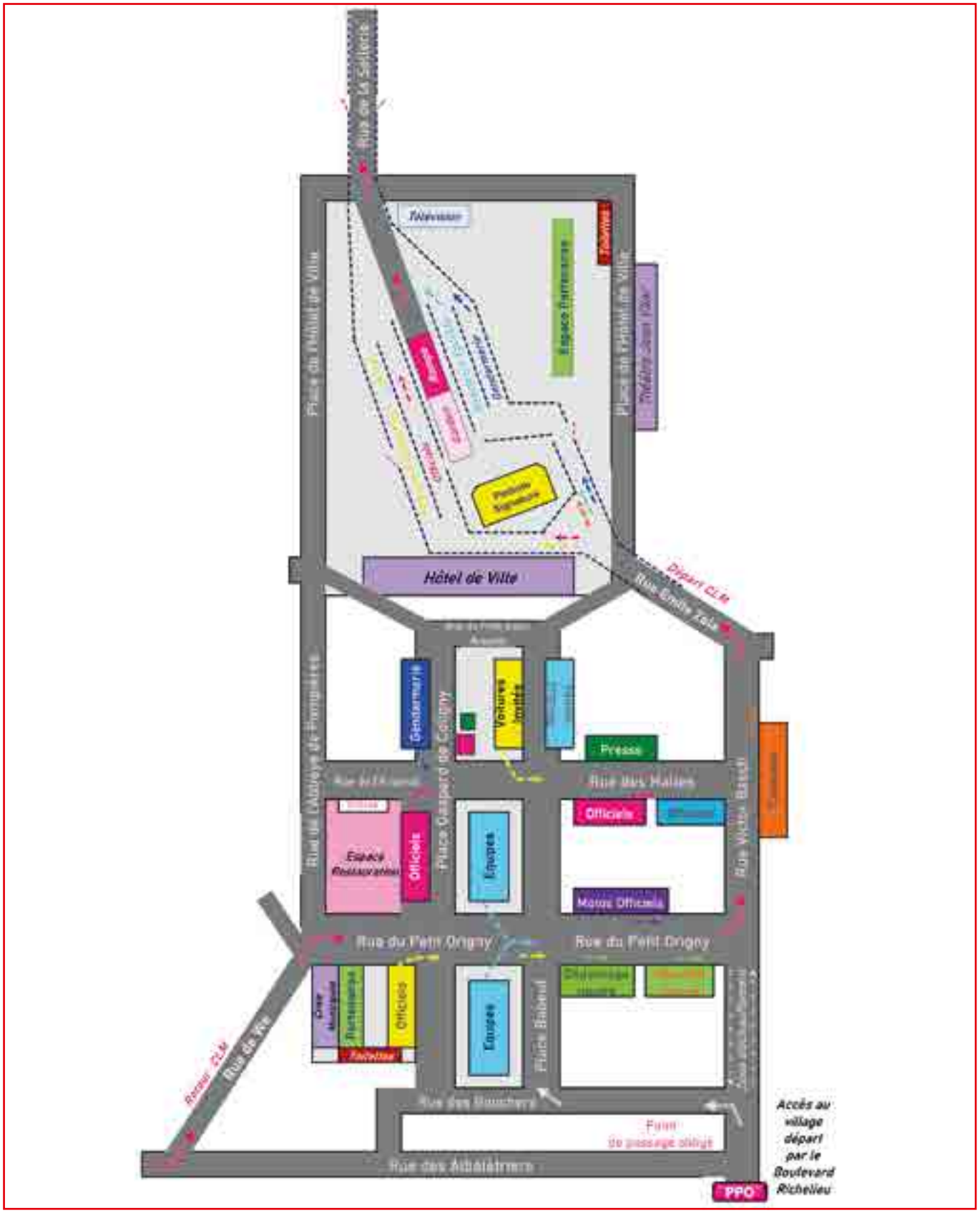

Profil contre la montre

Dénivelé **+ 152 m** | Dénivelé **- 151 m** | Altitude min. **73 m** | Altitude max. **108 m**

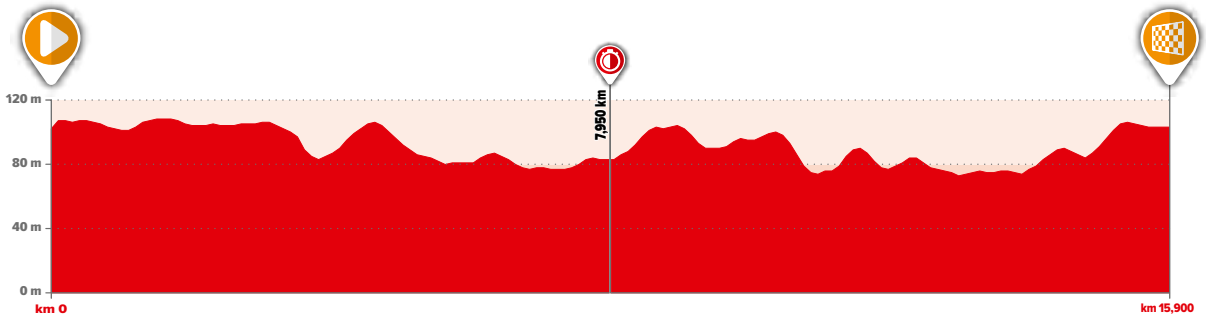

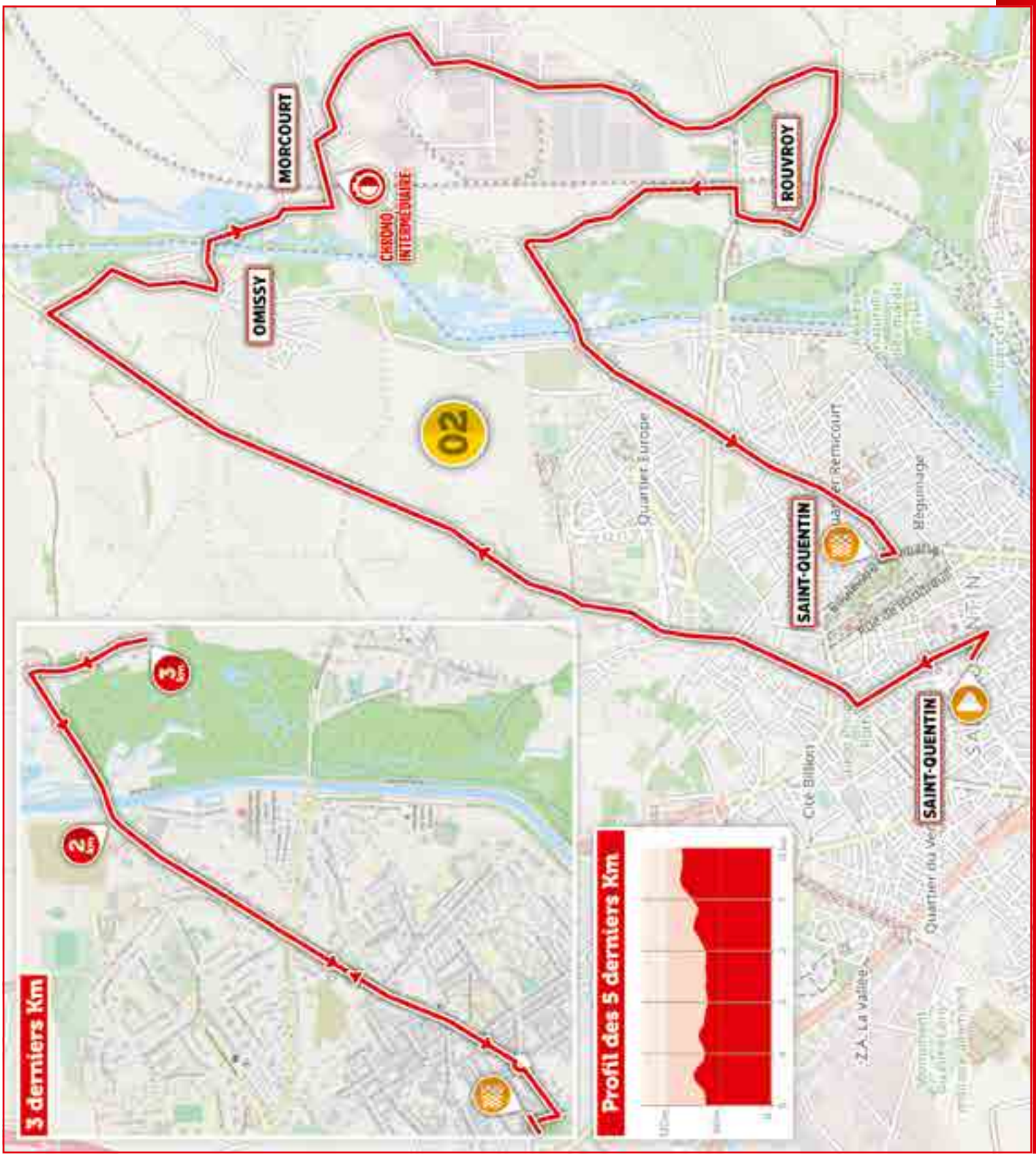

DÉPART

Ouverture du village partenaires :
11h00 Place de L'Hôtel De Ville
Caravane :
rassemblement départ 12h00 Rue Victor Basch
Course : rassemblement Place de L'Hôtel De Ville
Directeurs Sportifs :
rassemblement Place Gaspard De Coligny-Place Babeuf
Zone d'échauffement : Rue Victor Basch
Signature des coureurs :
Place de L'Hôtel de Ville, rampe de lancement place de l'Hôtel de Ville
Départ 1er Coureur : 14h30
Départ :
de 1mn en 1mn dans l'ordre inverse du classement général et 2m en 2m les 20 premiers du classement général

PRIX DES MONTS

Non

SPRINTS DE BONIFICATIONS

Non

ZONES DÉLESTAGE DÉCHETS 200M

Non

ZONE DE RAVITAILLEMENT

Non

DANGER

Km 0,100	Pavé
Km 0,700	Carrefour cisaillement
Km 6,400	Caniveau (à reboucher)
Km 6,900	Plateau ralentisseur
Km 9,200	Îlots centraux sur 600m
Km 10,200	Route étroite virage à droite
Km 10,900	Plateau ralentisseur
Km 11,300	Plateau ralentisseur
Km 12,000	Îlot central
Km 14,700	2 Îlots centraux
Km 15,600	(300m en légère montée) arrivée

ARRIVÉE

Arrivée à Saint Quentin Boulevard Gambetta
Déviation des directeurs sportifs :
avenue de Remicourt Tout Droit à 300m de l'Arrivée

PERMANENCE

Permanence arrivée :
Palais des Sports - Parc des Champs Elysées
Salle de Presse :
Palais des Sports - Parc des Champs Elysées
Contrôle Anti Dopage :
sur le site de la ligne d'arrivée Boulevard Gambetta

INFOS

Arrivée à Saint Quentin :
Boulevard Gambetta 300 en légère montée
Bus des équipes :
Place Gaspard De Coligny-Place Babeuf

Contre la montre individuel - 15 km 900

▶ **De 12h à 13h**
Caravane

▶ **De 13h à 14h30**
Coureurs sur Parcours - Reconnaissance

▶ **14h30**
Départ du 1er coureur

▶ **14h54**
Arrivée du 1er coureur

▶ **17h01**
Départ du dernier coureur
(sur la base de 133 coureurs à 40 km/h de moyenne)

▶ **17h25**
Arrivée du dernier coureur

Étape 3 • Jeudi 18 mai 2023 • **Saint Quentin › Saint Quentin** • Contre la montre ›› 15,900 km

Prenez un bol d'air au Parc d'Isle
Saint-Quentin - Avenue Léo Lagrange

MAUBEUGE ET L'AGGLO

UN TERRITOIRE QUI ROULE !

Maubeuge

#MAUBEUGEVILLESPORTIVE

4 Vendredi 19 mai 2023
Maubeuge › Achicourt
›› 173,800 km

Parrainage d'étape

62 Pas-de-Calais
Mon Département

Départ promenade
›› 4,300 km

12H10 ▶ MAUBEUGE 59600		
0,000 km		**Départ Promenade** Avenue du Parc
0,100 km		Rond point, DANGER ÎLOTS DIRECTIONNELS suivre droit Boulevard Pasteur (2 côtés)
0,300 km		Croisement suivre droit
0,500 km		ÎLOTS CENTRAUX DANGER
0,600 km		ÎLOTS CENTRAUX DANGER
0,700 km		ÎLOTS CENTRAUX DANGER
0,800 km		Virage à gauche
1,000 km	D195	Rond point, DANGER ÎLOTS DIRECTIONNELS virage à droite par D195 Boulevard Pasteur (par la droite)
1,600 km	D195	Rond point, DANGER ÎLOTS DIRECTIONNELS suivre droit D195 Rue de l'Hermitage direction VALENCIENNES (2 côtés)
2,000 km	D195	Rond point, DANGER ÎLOTS DIRECTIONNELS suivre droit D195 Direction VALENCIENNES voie nouvelle (2 côtés)
2,600 km	D195	Rond point, DANGER ÎLOTS DIRECTIONNELS suivre droit D195 (par la droite)
3,000 km	D195	Rond point, DANGER ÎLOTS DIRECTIONNELS suivre droit D195 Direction NEUF MESNIL (par la droite)
3,400 km	D195	Sortie de MAUBEUGE par D195
3,500 km	D195	Rond point, DANGER ÎLOTS DIRECTIONNELS suivre droit D195 (2 côtés)
3,700 km		Passer pont sur Nationale 2
3,700 km		Rouler à droite
3,800 km	D195	Séparateur de Chaussée DANGER D195
12H17 ▶ NEUF MESNIL 59330		
3,800 km	D195	Entrer par D195
3,900 km	D195	Sortie de NEUF MESNIL par D195
12H20 ▶ Départ Réel KM0 - D195 devant l'entreprise Lanthier		

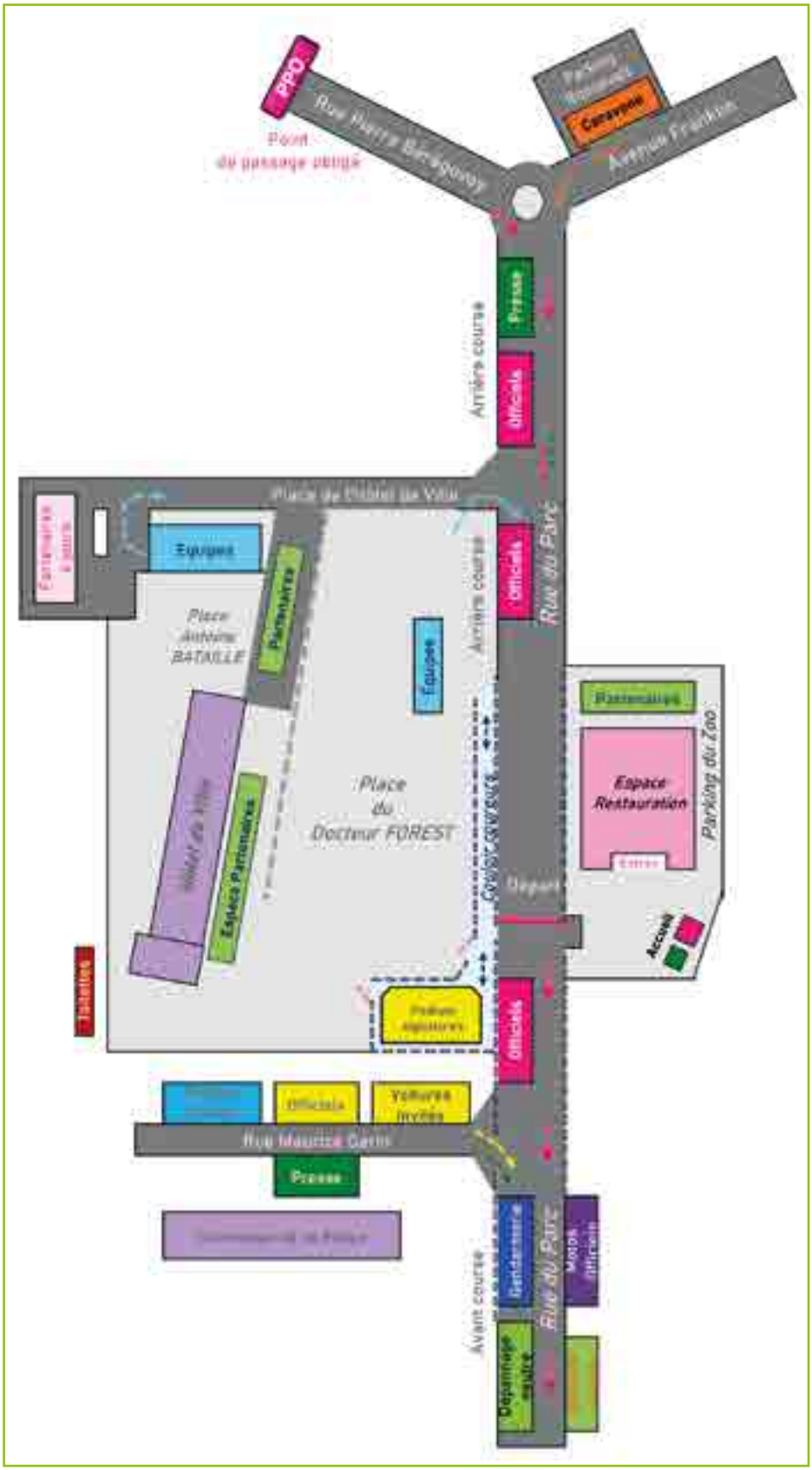

Profil étape

Dénivelé **+ 1 201 m** | Dénivelé **- 1 268 m** | Altitude min. **34 m** | Altitude max. **165 m**

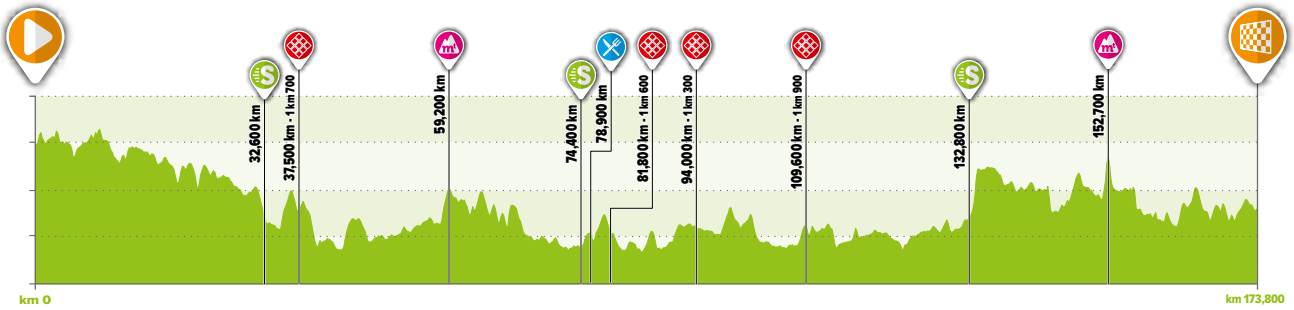

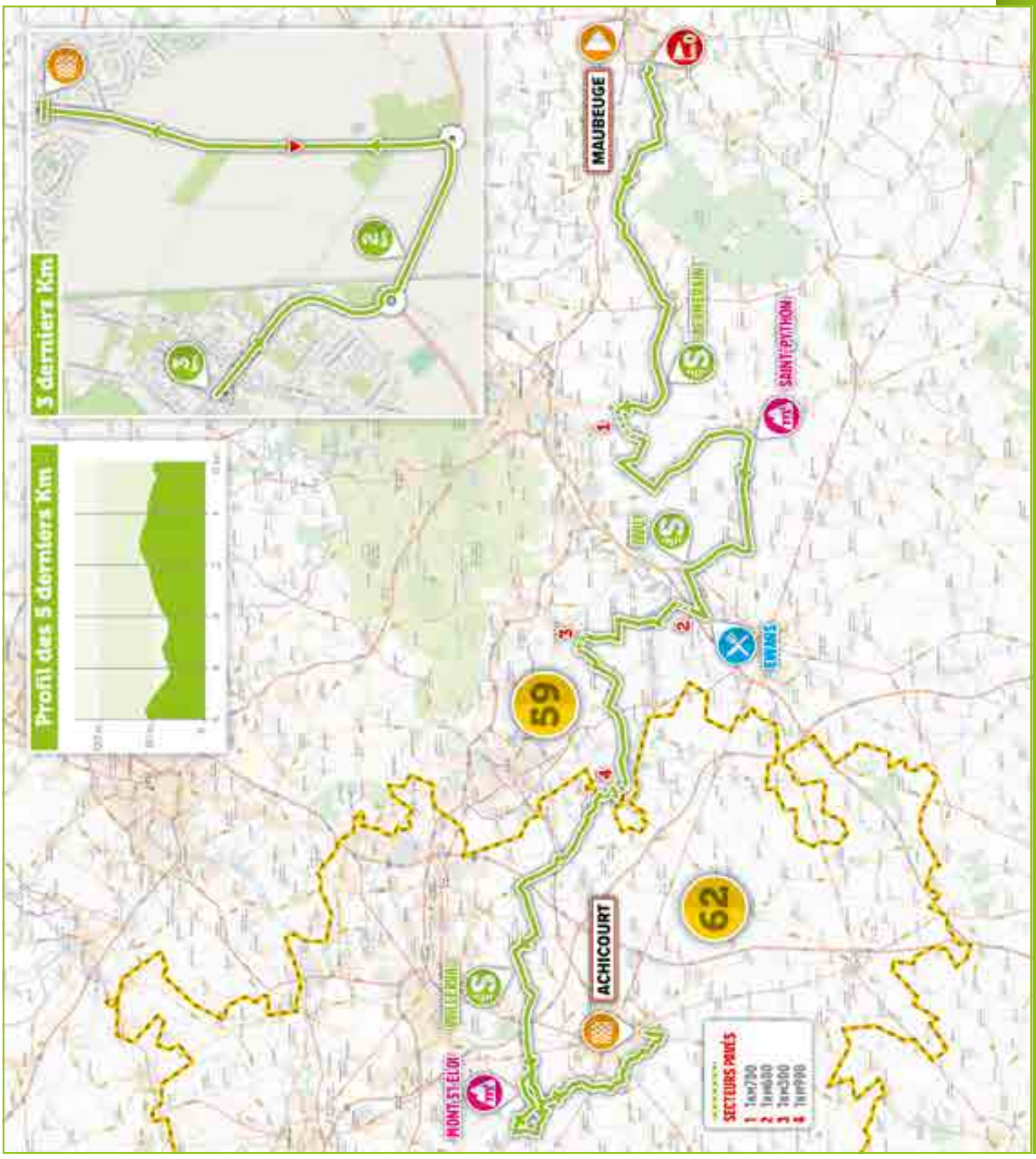

DÉPART

Ouverture du village partenaires :
9h30 Place du Docteur Forest
Caravane :
rassemblement Départ 10h40 Parking Roosevelt
Course : rassemblement Avenue Du Parc
Directeurs Sportifs :
rassemblement Place de L'Hôtel de Ville
Présentation des équipes et signature des coureurs :
11h à 12h sur le podium signature, Place du Docteur Forest
Appel des coureurs : 12h05
Départ promenade :
12h10 Maubeuge Avenue du Parc 4 km 300
Départ réel km 0 :
12h20 Neuf Mesnil D195 Devant Entreprise Lanthier

PRIX DES MONTS

Km 59,200 SAINT PYTHON
Km 152,700 MONT SAINT ELOI

SPRINTS DE BONIFICATIONS

Km 32,600 BERMERAIN
Km 74,400 IWUY
Km 132,800 WILLERVAL

ZONES DÉLESTAGE DÉCHETS 200M

Km 39,300 VERCHAIN MAUGRE
Km 78,700 THUN L'EVEQUE
Km 81,400 EWARS
Km 123,400 IZEL LES EQUERCHINS
Km 161,400 MARCEUIL
Km 169,000 ARCHICOURT

ZONE DE RAVITAILLEMENT

Km 78,900 THUN L'EVEQUE

ZONES DE PAVÉS

Km 37,500 QUERENAING **1 Km 700**
Km 81,800 EWARS **1 Km 600**
Km 94,000 EMERCHICOURT **1 Km 300**
Km 109,600 HAMEL **1 Km 900**

DANGER

Km 0,800 Îlot central
Km 1,500 Séparateur de chaussée, rouler à gauche
Km 6,400 Plateau ralentisseur
Km 23,700 Plateau ralentisseur
Km 24,800 Plateau + ralentisseurs (2)
Km 27,600 Îlots centraux
Km 27,700 5 rétrécissements de chaussée
Km 28,600 2 ralentisseurs
Km 29,200 Plateau ralentisseur
Km 32,800 Rétrécissement de chaussée
Km 33,000 Plateau ralentisseur
Km 35,100 4 îlots centraux
Km 36,400 5 îlots centraux
Km 41,700 Îlots centraux
Km 47,200 Îlots centraux
Km 47,600 Îlot central
Km 47,600 Route étroite
Km 48,400 Îlots centraux
Km 50,000 Plateau ralentisseur
Km 51,200 Plateau ralentisseur
Km 51,900 Rétrécissement de chaussée
Km 52,200 Îlot central
Km 53,400 Îlots centraux
Km 54,500 3 plateaux ralentisseurs
Km 56,900 Îlot central
Km 57,000 2 rétrécissements de chaussée
Km 58,700 Îlots centraux

DISTANCES parcourue en km	DISTANCES à parcourir en km		LOCALITÉS TRAVERSÉES	HORAIRES Caravane	40 km/h	42 km/h	44 km/h
DÉPART PROMENADE			MAUBEUGE - Avenue du Parc **4,300 km**	10H40	12H10	12H10	12H10
km 0	173,800		NEUF MESNIL Départ réél Km0 - D195 devant Entreprise Lanthier	10H50	12H20	12H20	12H20
0,800	173,000	D195A	NEUF MESNIL	10H51	12H21	12H21	12H21
2,200	171,600	D800	NEUF MESNIL	10H53	12H23	12H23	12H23
4,200	169,600	D107	VIEUX MESNIL	10H56	12H26	12H26	12H25
6,000	167,800	D107	HARGNIES	10H59	12H29	12H28	12H28
9,400	164,400	D961	LE QUESNE AU LEU	11H04	12H34	12H33	12H32
10,000	163,800	D154	MECQUIGNIES	11H05	12H35	12H34	12H33
13,800	160,000	D154	LE SAULE	11H10	12H40	12H39	12H38
15,200	158,600	D154	BERMERIES	11H12	12H42	12H41	12H40
16,400	157,400	D942	AMFROIPRET	11H14	12H44	12H43	12H42
18,700	155,100	D942	GOMMEGNIES	11H18	12H48	12H46	12H45
20,300	153,500	D942	FRASNOY	11H20	12H50	12H49	12H47
22,400	151,400	D942	VILLEREAU	11H23	12H53	12H52	12H50
23,100	150,700	D942	LE RAMPONNEAU	11H24	12H54	12H53	12H51
23,600	150,200	D942	LE QUESNOY	11H25	12H55	12H53	12H52
27,400	146,400	D114	BANLIEU VERS RUESNES	11H31	13H01	12H59	12H57
28,200	145,600	D114	RUESNES	11H32	13H02	13H00	12H58
30,000	143,800	D114	**Km 30**	11H35	13H05	13H02	13H00
32,200	141,600	D114	BERMERAIN	11H38	13H08	13H06	13H03
32,600	141,200	D114	**SPRINT "B"** - "BERMERAIN"	11H38	13H08	13H06	13H04
33,900	139,900	D85	VENDEGIES SUR ECAILLON	11H40	13H10	13H08	13H06
35,800	138,000	D958	LA GUINGUETTE	11H43	13H13	13H11	13H08
36,400	137,400	D958	QUERENAING	11H44	13H14	13H12	13H09
37,500	136,300		**Entrée 1er Secteur Pavé** - Secteur de 1 km 700	11H46	13H16	13H13	13H11
37,600	136,200		SORTIE DE QUERENAING	11H46	13H16	13H13	13H11
39,200	134,600		**Fin 1erSecteur Pavé - Secteur de 1 km 700**	11H48	13H18	13H16	13H13
39,300	134,500		**Zone de Délestage de Déchets 200m**	11H48	13H18	13H16	13H13
39,800	134,000		VERCHAIN MAUGRE	11H49	13H19	13H16	13H14
43,300	130,500	D40	MONCHAUX SUR ECAILLON	11H54	13H24	13H21	13H19
46,700	127,100	D88	HASPRES	12H00	13H30	13H26	13H23
49,500	124,300	D955	SAULZOIR	12H04	13H34	13H30	13H27
51,400	122,400	D955	MONTRECOURT	12H07	13H37	13H33	13H30
53,300	120,500	D955	HAUSSY	12H09	13H39	13H36	13H32
56,800	117,000	D955	ST PYTHON	12H15	13H45	13H41	13H37
59,200	114,600	D942	**PRIX DES MONTS** "SAINT PYTHON"	12H18	13H48	13H44	13H40
61,400	112,400	D942	ST VAAST EN CAMBRESIS	12H22	13H52	13H47	13H43
64,300	109,500	D942	AVESNES LES AUBERT	12H26	13H56	13H51	13H47
69,100	104,700	D118	RIEUX EN CAMBRESIS	12H33	14H03	13H58	13H54
73,500	100,300	D118	IWUY	12H40	14H10	14H05	14H00
74,400	99,400	D630	**SPRINT "B"** - "IWUY"	12H41	14H11	14H06	14H01
76,300	97,500		THUN ST MARTIN	12H44	14H14	14H09	14H04
78,000	95,800	D152	THUN L'EVEQUE	12H47	14H17	14H11	14H06
78,700	95,100		**Zone de Délestage de Déchets 200m**	12H48	14H18	14H12	14H07
78,900	94,900		**Début de Zone de Ravitaillement**	12H48	14H18	14H12	14H07
79,400	94,400	D61	EWARS	12H49	14H19	14H13	14H08
81,400	92,400		**Fin de Zone de Ravitaillement**	12H52	14H22	14H16	14H11
81,400	92,400		**Zone de Délestage de Déchets 200m**	12H52	14H22	14H16	14H11
81,800	92,000		**Entrée 2ème Secteur Pavé** - Secteur de 1 km 600	12H52	14H22	14H16	14H11
83,300	90,500		PAILLENCOURT	12H54	14H24	14H19	14H13
83,400	90,400		**Fin 2ème Secteur Pavé**	12H55	14H25	14H19	14H13
86,400	87,400	D49	PAILLENCOURT	12H59	14H29	14H23	14H17
86,700	87,100	D49	WASNES AU BAC	13H00	14H30	14H23	14H18
89,100	84,700	D49	MARQUETTE EN OSTREVANT	13H03	14H33	14H27	14H21
90,600	83,200	D132	MARCQ EN OSTREVANT	13H05	14H35	14H29	14H23
93,600	80,200	D150	EMERCHICOURT	13H10	14H40	14H33	14H27
94,000	79,800		**Entrée 3ème Secteur Pavé** - Secteur de 1 km 300	13H11	14H41	14H34	14H28
95,300	78,500		**Fin 3ème Secteur Pavé**	13H12	14H42	14H36	14H29
96,300	77,500	D47	MONCHECOURT	13H14	14H44	14H37	14H31
98,700	75,100	D47	FRESSAIN	13H18	14H48	14H41	14H34
101,800	72,000	D47	BUGNICOURT	13H22	14H52	14H45	14H38
105,400	68,400	D47	ARLEUX	13H28	14H58	14H50	14H43
105,400	68,400	D47	P.N.A N°178	13H28	14H58	14H50	14H43
108,700	65,100	D47	HAMEL	13H33	15H03	14H55	14H48
109,600	64,200		**Entrée 4ème Secteur Pavé** - Secteur de 1 km 900	13H34	15H04	14H56	14H49
111,500	62,300		**Fin 4ème Secteur Pavé**	13H37	15H07	14H59	14H52
113,100	60,700	D44	BELLONNE	13H39	15H09	15H01	14H54
114,300	59,500	D44	NOYELLES SOUS BELLONNE	13H41	15H11	15H03	14H55
117,600	56,200	D44E	VITRY EN ARTOIS	13H46	15H16	15H08	15H00
119,200	54,600	D39	P.N.A N°94	13H48	15H18	15H10	15H02
123,400	50,400	D40	**Zone de Délestage de Déchets 200m**	13H55	15H25	15H16	15H08
123,500	50,300	D40	IZEL LES EQUERCHIN	13H55	15H25	15H16	15H08
126,300	47,500	D48	NEUVIREUIL	13H59	15H29	15H20	15H12
127,800	46,000	D48	OPPY	14H01	15H31	15H22	15H14
130,200	43,600	D50	ARLEUX EN GOHELLE	14H05	15H35	15H26	15H17
131,700	42,100	D50	WILLERVAL	14H07	15H37	15H28	15H19
132,800	41,000	D50	**SPRINT "B"** - "WILLERVAL"	14H09	15H39	15H29	15H21
132,800	41,000	D50	FARBUS	14H09	15H39	15H29	15H21
133,000	40,800	D50	P.N.A N°86	14H09	15H39	15H30	15H21
134,900	38,900	D49	THELUS	14H12	15H42	15H32	15H23
137,900	35,900	D49	NEUVILLE SAINT VAAST	14H16	15H46	15H37	15H28
144,300	29,500	D49	ECOIVRES	14H26	15H56	15H46	15H36

Km 61,400 Îlot central
Km 62,100 Rétrécissement de chaussée
Plateau talentisseur
Km 64,300 Îlots centraux sur 1 Km 300
Km 69,300 Rétrécissement de chaussée
Km 70,000 Plateau ralentisseur
Km 73,300 Passer sous pont SNCF étroit
Km 74,600 Plateau ralentisseur
Km 74,900 Route étroite
Km 75,400 Petit pont étroit
Km 75,800 Petit pont étroit
Km 76,300 Passage plus étroit
Km 76,500 Coussins berlinois
Km 77,000 Passage plus étroit
Km 81,100 Route étroite
Km 85,300 Îlot central
Km 86,800 2 rétrécissements de chaussée
Km 91,100 Rétrécissement de chaussée
Km 93,700 Route étroite
Km 96,300 Îlot central
Km 97,300 2 Plateaux ralentisseurs
Km 98,700 Îlots centraux sur 500m
Km 100,200 Îlot central
Km 102,200 Rétrécissement de chaussée
Km 105,400 P.N.A N°178
Km 108,900 Plateau ralentisseur
Km 109,500 Route étroite
Km 114,500 Coussins berlinois
Km 115,200 Rétrécissement de chaussée
Km 119,200 P.N.A N°94
Km 119,500 Plateau ralentisseur
Km 119,600 Séparateur de chaussée rouler à droite
Km 119,700 Séparateur de chaussée rouler à droite
Km 123,600 Îlots centraux
Km 127,500 Plateau ralentisseur
Km 131,000 Îlot central
Km 133,000 P.N.A N°86
Km 135,000 Îlot central
Km 137,500 2 îlots centraux
Km 138,900 Plateau ralentisseur
Km 147,400 Plateau ralentisseur
Km 147,700 Séparateur de chaussée pavé
Km 148,000 Îlot central - Coussins berlinois
Km 149,100 Îlot central
Km 153,900 Route étroite
Km: 159,300 Plateau ralentisseur
Km 159,800 Petit pont étroit
Km 165,100 Îlot central
Km 165,400 Îlots centraux
Km 166,500 Îlots centraux
Km 167,300 Îlot central tourner à gauche (par la gauche)
Km 168,700 Îlot central
Km 168,900 Séparateur de chaussée

ARRIVÉE

Arrivée à Achicourt Avenue d'Amiens
Ligne droite : 1 km
Déviation des directeurs sportifs : à gauche Rue de Laon

PERMANENCE

Permanence arrivée :
Centre Socio Culturel Rue de Laon
Salle de Presse : Centre Socio Culturel Rue de Laon
Contrôle Anti Dopage :
sur le site de la ligne d'arrivée Avenue d'Amiens

INFOS

Arrivée à Achicourt Avenue d'Amiens
Ligne droite : 1 km - **Pas de tour de circuit**
Bus des équipes : Rue de Bucquoy

146,400	27,400	D49	ACQ	14H29	15H59	15H49	15H39
151,900	21,900	D341	MONT ST ELOI	14H37	16H07	15H57	15H47
152,700	21,100		**PRIX DES MONTS** "MONT SAINT ELOI"	14H39	16H09	15H58	15H48
156,700	17,100	D49	ECOIVRES	14H45	16H15	16H03	15H53
157,400	16,400	C10	BRAY	14H46	16H16	16H04	15H54
159,300	14,500	C3	MAROEUIL	14H48	16H18	16H07	15H57
161,400	12,400	D60E1	**Zone de Délestage de Déchets 200m**	14H52	16H22	16H10	16H00
162,000	11,800	C24	LOUEZ (Commune de Duisans)	14H53	16H23	16H11	16H00
162,900	10,900	D60	DUISANS	14H54	16H24	16H12	16H02
163,900	9,900	D60	WAGONLIEU	14H55	16H25	16H14	16H03
165,100	8,700	D60	HAMEAU DE WAGONLIEU	14H57	16H27	16H15	16H05
165,400	8,400	D60	DAINVILLE	14H58	16H28	16H16	16H05
169,000	4,800	D60	**Zone de Délestage de Déchets 200m**	15H03	16H33	16H21	16H10
169,600	4,200	D60	ACHICOURT	15H04	16H34	16H22	16H11
169,800	4,000	D3	AGNY	15H04	16H34	16H22	16H11
173,800	**0,000**	D919	**ARRIVÉE** - ACHICOURT Avenue d'Amiens face maison N°8	**15H10**	**16H40**	**16H28**	**16H17**

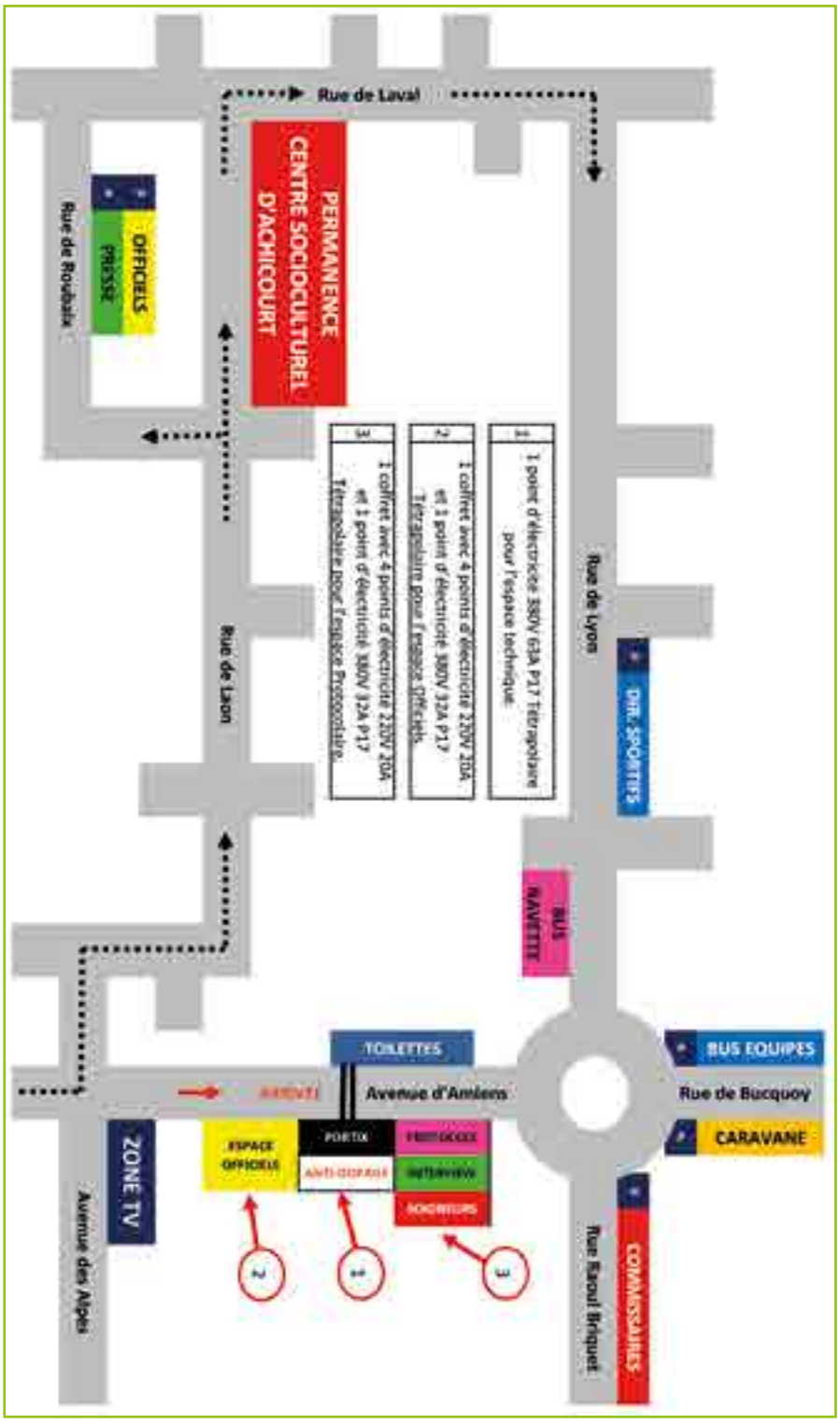

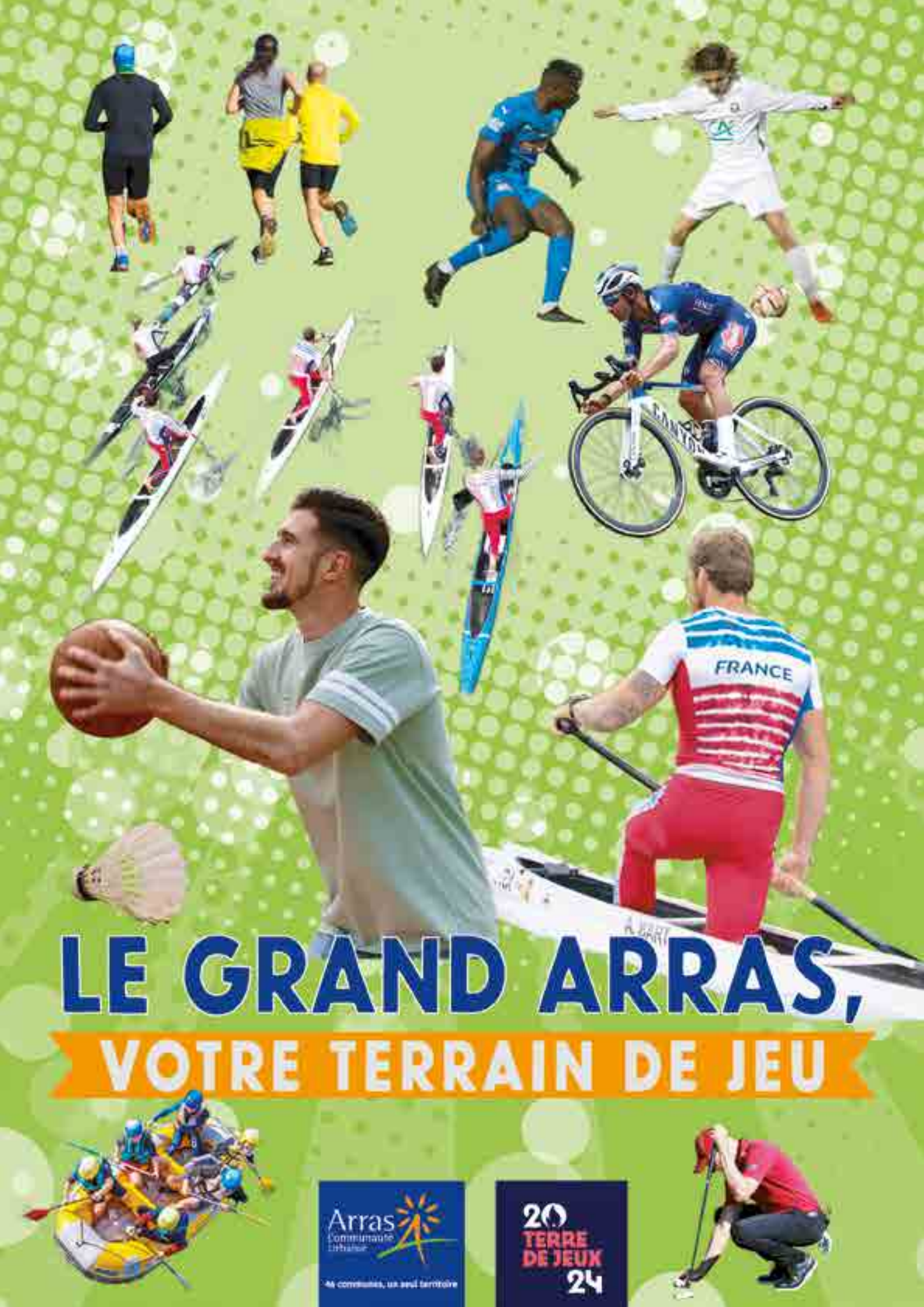

LE GRAND ARRAS,

VOTRE TERRAIN DE JEU

Arras
L'communauté
Urbaine

46 communes, un seul territoire

20
TERRE
DE JEUX
24

ROUBAIX.FR

VILLE DE ROUBAIX

5

Samedi 20 mai 2023

Roubaix › Cassel
›› 187,700 km

Parrainage d'étape

Nord
le Département est là

Départ promenade ›› 6,500 km

12H45 ▶ ROUBAIX 59100		
0,000 km		**Départ Promenade** Rue Alexander Fleming face Vélodrome André Petrieux
0,100 km		Tourner à droite Avenue Roger Salengro
0,200 km		Tourner 2 fois à gauche Avenue Roger Salengro
0,300 km		Aux feux, tourner à droite Rue Maufait
0,300 km		Plateau ralentisseur DANGER
0,400 km		Plateau ralentisseur DANGER
0,500 km		Plateau ralentisseur DANGER
0,600 km		Plateau ralentisseur DANGER
0,700 km		Plateau ralentisseur DANGER
0,800 km		Aux feux, Plateau ralentisseur DANGER suivre droit Rue Pierre de Roubaix
1,000 km		Croisement suivre droit
1,100 km		Aux feux, suivre droit Rue Pierre de Roubaix
1,300 km		Croisement Plateau ralentisseur DANGER suivre droit
1,600 km		Aux feux, suivre droit
1,800 km		Aux feux, suivre droit direction Toutes Directions Rue Pierre de Roubaix rouler à droite
2,100 km		Aux feux, croisement avec D660 suivre droit direction TOURCOING Rouler à droite
2,300 km		Aux feux, suivre droit direction TOURCOING Avenue des Nations Unies
2,500 km		Virage à gauche Avenue des Nations Unies
2,600 km		Aux feux, suivre droit direction TOURCOING
2,700 km		Aux feux, suivre droit direction TOURCOING Avenue des Nations Unies rouler à droite
2,800 km		Aux feux, suivre droit direction TOURCOING
2,900 km		Aux feux, suivre droit direction TOURCOING Avenue des Nations Unies
3,100 km		Virage à droite
3,200 km		Aux feux, suivre droit direction TOURCOING
3,500 km		Aux feux, suivre droit
3,700 km		Aux feux, suivre droit
3,800 km		Aux feux, suivre droit direction TOURCOING
4,000 km		Passer sur pont
4,100 km		Aux feux, suivre droit Avenue d'Alsace
4,300 km		Aux feux, tourner à gauche direction TOURCOING Boulevard D'Armentières
4,600 km		ÎLOT CENTRAL DANGER
4,600 km		Tourner à droite plateau ralentisseur DANGER Rue Charles Gounod
4,700 km		Plateau ralentisseur DANGER suivre droit
12H55 ▶ TOURCOING 59200		
4,800 km		Entrer Rue Charles Gounod Plateau ralentisseur DANGER
4,900 km		Au stop, tourner à gauche Boulevard Constantin Descat rouler à droite
5,000 km		Aux feux, suivre droit rouler à droite
5,300 km		Croisement tourner à droite Rue de Mouvaux
5,500 km		Passer sur pont de la D656
5,600 km		Suivre droit Rue de Mouvaux
12H57 ▶ MOUVAUX 59420		
5,700 km		Entrer D9 Rue de Roubaix
6,200 km		Aux feux, croisement avecla D670 suivre droit D9 rails tramway DANGER direction LINSELLES Avenue Francklin Roosevelt
13H00 ▶ Départ Réel KMO - Rue Francklin Roosevelt croisement avec Rue des Ecoles		

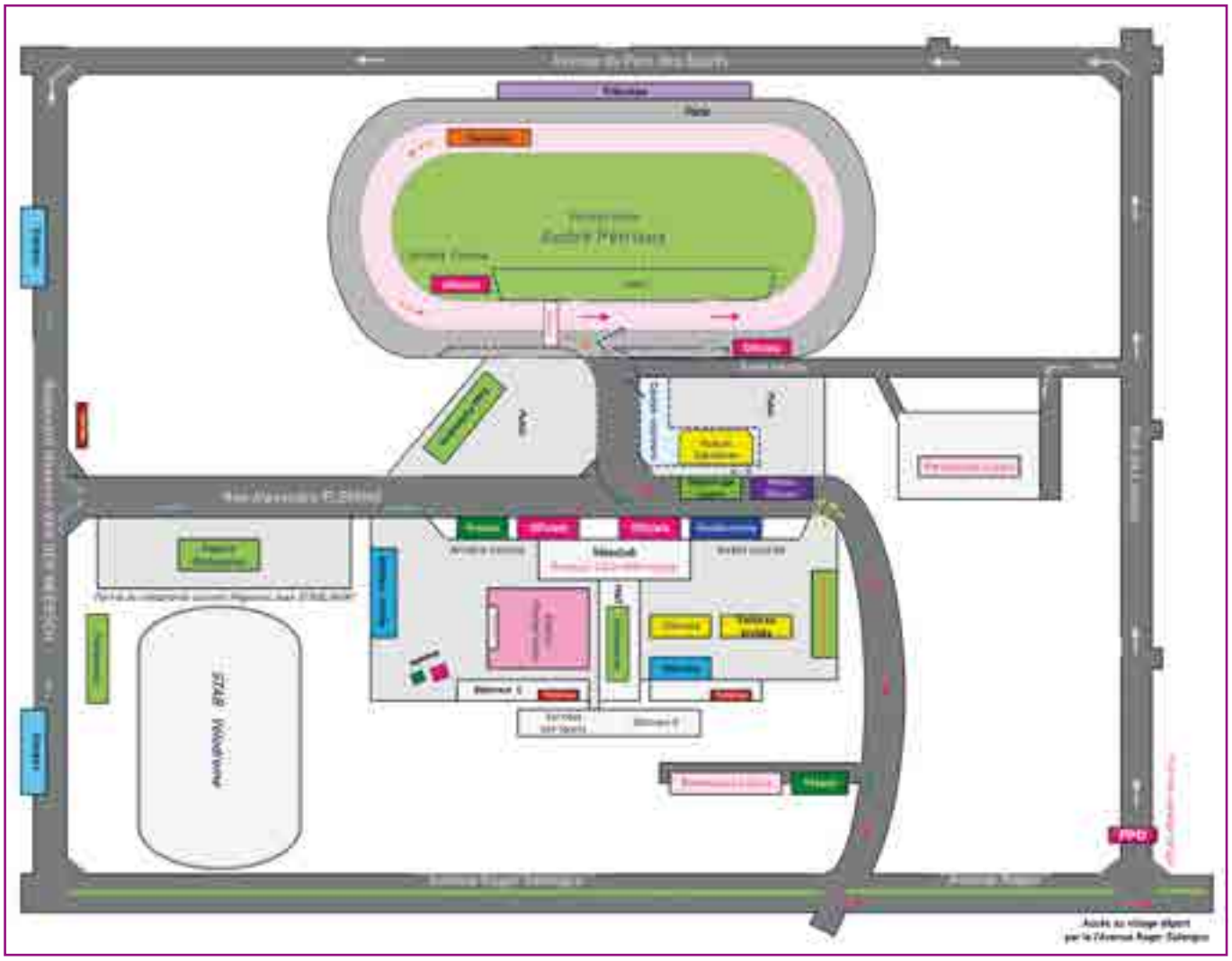

Profil étape

Dénivelé **+ 2 375 m** | Dénivelé **- 2 268 m** | Altitude min. **15 m** | Altitude max. **160 m**

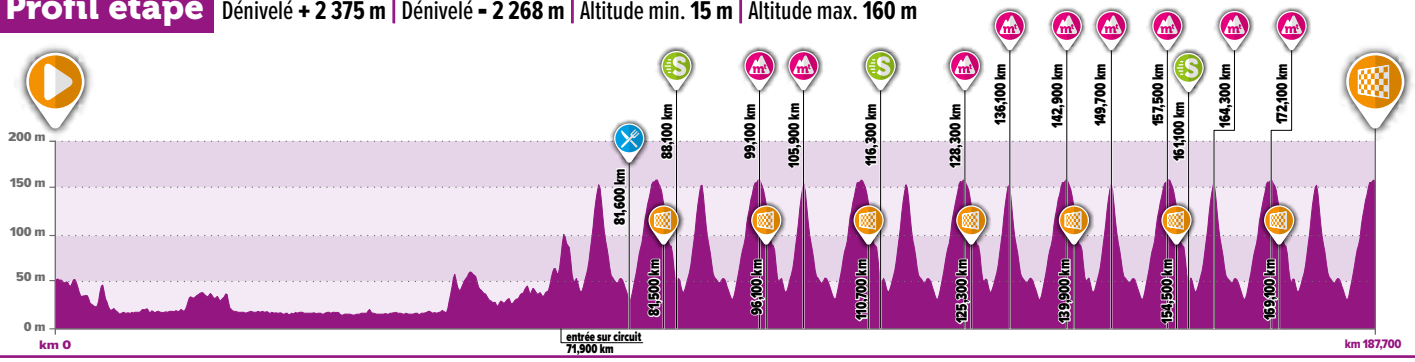

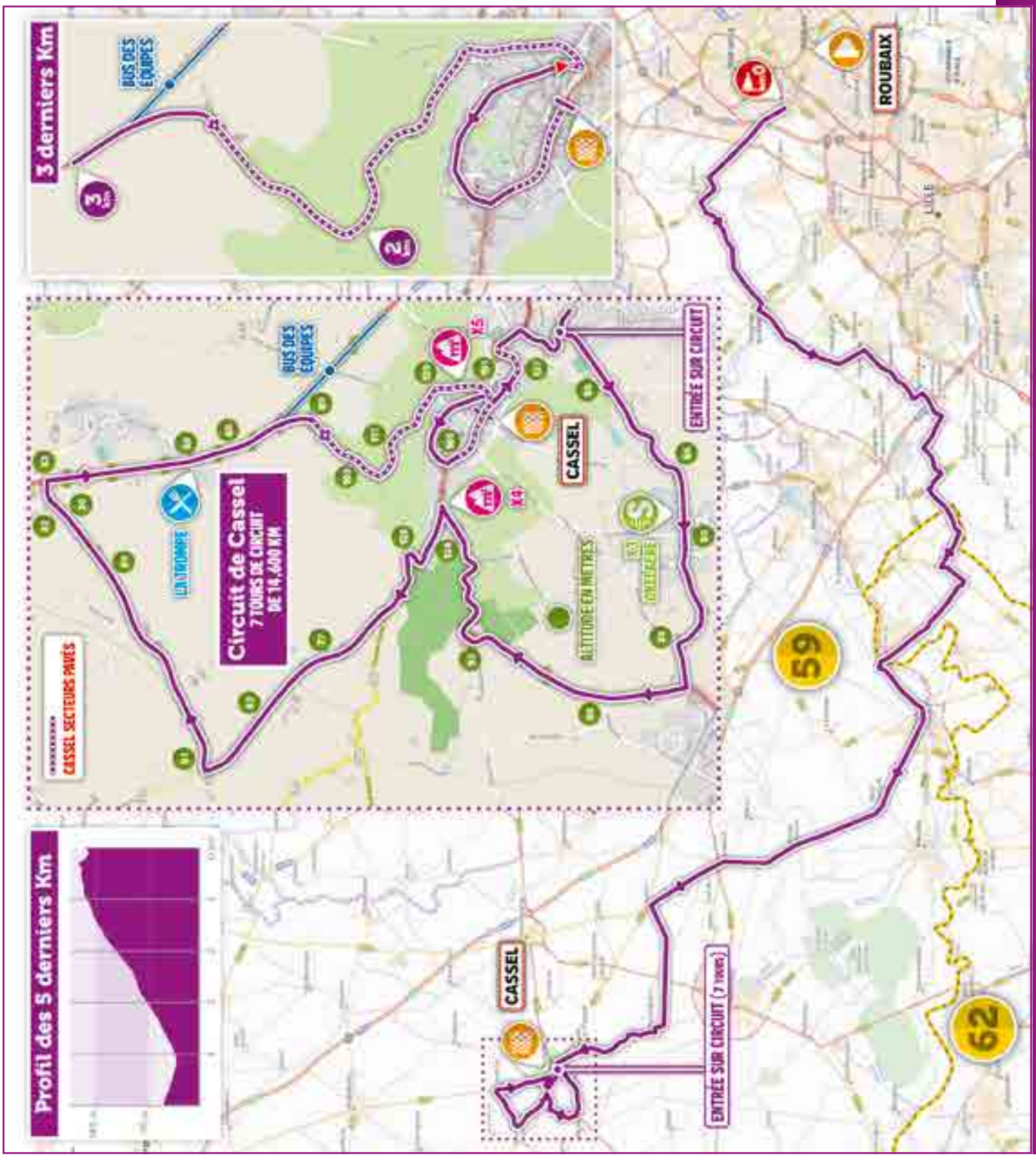

DÉPART

Ouverture du village partenaires : 9h30
Caravane : rassemblement départ 11h15
Boulevard Maxence Van Der Meersch
Course : rassemblement Vélodrome André Petrieux
Directeurs Sportifs :
rassemblement Boulevard Maxence Van Der Meersch
Présentation des équipes et signature des coureurs :
11h15 à 12h25 sur le podium signatures
Appel des coureurs : 12h35
Départ promenade : 12h45 - 6 km 500
Départ réel km 0 :
13h D9 Mouvaux Rue Franklin Roosevelt

PRIX DES MONTS

Km 99,100 CASSEL Rue du Tambour
Km 105,900 CASSEL Avenue Achille Samyn
Km 128,300 CASSEL Rue du Tambour
Km 136,100 CASSEL Avenue Achille Samyn
Km 142,900 CASSEL Rue du Tambour
Km 149,700 CASSEL Avenue Achille Samyn
Km 157,500 CASSEL Rue du Tambour
Km 164,300 CASSEL Avenue Achille Samyn
Km 172,100 CASSEL Rue du Tambour

SPRINTS DE BONIFICATIONS

Km 88,100 OXELAERE
Km 116,300 OXELAERE
Km 161,100 OXELAERE

ZONES DÉLESTAGE DÉCHETS 200M

Km 42,900 ESTAIRES
Km 81,400 HARDIFORT
Km 82,800 HARDIFORT
Km 124,800 HARDIFORT à chaque tour

ZONE DE RAVITAILLEMENT

Km 81,600 HARDIFORT

DANGER

Km 0,100 Îlots centraux (2)
Km 0,500 Plateau ralentisseur
Km 0,900 Plateau ralentisseur- îlot central
Km 1,100 Plateau ralentisseur- îlot central
Km 3,100 Îlots centraux (3)
Km 3,700 Îlots centraux (3)
Km 4,800 Coussins berlinois
Km 4,900 Rétrécissements de chaussée (2)
Km 5,100 Coussins berlinois
Km 6,100 Îlots centraux (3)
Km 6,700 Séparateurs de chaussée
Km 7,000 Route étroite
Km 8,400 Rétrécissements de chaussée (12) sur 4 kilomètres
Km 12,900 Plateau ralentisseur
Km 13,800 Îlots centraux
Km 13,900 P.N.A hors service
Km 19,400 Îlot central
Km 20,200 Îlot central
Km 26,300 Îlot central
Km 30,700 Route étroite
Km 38,700 P.N.A avec cassis
Km 40,200 Plateaux Ralentisseurs (2)
Km 43,100 Îlots centraux (3)
Km 44,300 Plateau ralentisseur
Km 55,100 P.N.A avec îlot central + Radar
Km 55,800 Rétrécissement
Km 60,800 Îlot central
Km 66,900 Coussins berlinois

DISTANCES parcourue en km	DISTANCES à parcourir en km	LOCALITÉS TRAVERSÉES		HORAIRES Caravane	40 km/h	42 km/h	44 km/h
DÉPART PROMENADE		ROUBAIX - Rue Alexander Fleming **6,500 km** Face Vélodrome André Petrieux		11H15	12H45	12H45	12H45
km 0	187,700	MOUVAUX Départ réél Km0 - Rue Francklin Roosevelt croisement avec Rue des Ecoles		11H30	13H00	13H00	13H00
1,900	185,800	M9	BONDUES	11H33	13H03	13H02	13H02
4,500	183,200		LINSELLES	11H37	13H07	13H06	13H06
6,100	181,600	M64	LINSELLES	11H39	13H09	13H09	13H08
12,200	175,500	M36	QUESNOY SUR DEULE	11H49	13H19	13H18	13H17
15,600	172,100	M36	LA CROIX AU BOIS	11H54	13H24	13H23	13H22
16,400	171,300	M36	FRELINGHIEN	11H55	13H25	13H24	13H23
17,900	169,800	M36	PERENCHIES	11H58	13H28	13H26	13H25
20,100	167,600	M952	PREMESQUES	12H01	13H31	13H30	13H28
20,800	166,900	M952	PREMESQUES	12H02	13H32	13H31	13H29
23,400	164,300	M141	ENNETIERES EN WEPPES	12H06	13H36	13H35	13H33
24,200	163,500	M141	ENNETIERES EN WEPPES	12H08	13H38	13H36	13H34
28,800	158,900	D62	BOIS GRENIER	12H15	13H45	13H43	13H41
30,000	157,700	D171	**Km 30**	12H17	13H47	13H45	13H42
33,500	154,200	D175	FLEURBAIX	12H22	13H52	13H50	13H47
36,700	151,000	D175	FLEURBAIX	12H27	13H57	13H55	13H52
36,900	150,800	D175	SAILLY SUR LA LYS	12H28	13H58	13H55	13H52
38,700	149,000	D166	P.N.A N°35 avec cassis DANGER	12H31	14H01	13H58	13H55
42,900	144,800	D122	**Zone de Délestage de Déchets 200m**	12H37	14H07	14H04	14H01
43,100	144,600	D122	ESTAIRES	12H38	14H08	14H04	14H01
47,700	140,000	D947	NEUF BERQUIN	12H45	14H15	14H11	14H08
52,000	135,700	D947	VIEUX BERQUIN	12H52	14H22	14H18	14H14
54,200	133,500	D947	LA LANGHEWAERDE	12H55	14H25	14H21	14H17
54,500	133,200	D947	LA GARE	12H56	14H26	14H21	14H17
55,100	132,600	D947	P.N.A N°34 ILOT CENTRAL DANGER RADAR	12H57	14H27	14H22	14H18
55,800	131,900	D947	STRAZEELE	12H58	14H28	14H23	14H19
58,100	129,600	D947	FLETRE	13H01	14H31	14H27	14H23
59,900	127,800	D947	CAESTRE	13H04	14H34	14H29	14H25
64,900	122,800	D161	HONDEGHEM	13H12	14H42	14H37	14H32
69,700	118,000	D53	SAINTE MARIE CAPPEL	13H20	14H50	14H44	14H39
71,400	116,300	D933	CASSEL	13H22	14H52	14H47	14H42
71,900	115,800	D53	**ENTREE SUR CIRCUIT**	13H23	14H53	14H47	14H42
73,200	114,500	C301	OXELAERE	13H25	14H55	14H49	14H44
74,500	113,200	D933	BAVINCHOVE	13H27	14H57	14H51	14H46
76,300	111,400	D933	CASSEL	13H30	15H00	14H54	14H49
81,000	106,700	D916	HARDIFORT	13H37	15H07	15H01	14H55
81,400	106,300	D916	**Zone de Délestage de Déchets 200m**	13H38	15H08	15H02	14H56
81,600	106,100		**Début de Zone de Ravitaillement**	13H38	15H08	15H02	14H56
82,800	104,900		**Fin de Zone de Ravitaillement**	13H40	15H10	15H04	14H58
82,800	104,900		**Zone de Délestage de Déchets 200m**	13H40	15H10	15H04	14H58
83,800	103,900	D218	CASSEL	13H42	15H12	15H05	14H59
86,500	101,200		**1er Passage Ligne d'Arrivée** - Grand Place pavée **DANGER** Tour du Circuit : 14 km 600	13H46	15H16	15H09	15H03
87,800	99,900	C301	OXELAERE	13H48	15H18	15H11	15H05
88,100	99,600	C301	**SPRINT "B" 1** - "OXELAERE DEVANT LE CALVAIRE"	13H49	15H19	15H12	15H05
89,100	98,600	D933	BAVINCHOVE	13H50	15H20	15H13	15H07
90,900	96,800	D933	CASSEL	13H53	15H23	15H16	15H09
95,600	92,100	D916	HARDIFORT	14H00	15H30	15H23	15H16
97,200	90,500	D218	CASSEL	14H03	15H33	15H25	15H18
99,100	88,600		**PRIX DES MONTS 1** "RUE DU TAMBOUR"	14H06	15H36	15H28	15H21
100,100	87,600		**2ème Passage Ligne d'Arrivée** - Grand Place pavée **DANGER** Fin du 1er tour	14H08	15H38	15H30	15H23
105,900	81,800	D933	**PRIX DES MONTS 2** "AVENUE ACHILLE SAMYN"		15H47	15H38	15H31
114,700	73,000		**3ème Passage Ligne d'Arrivée** - Grand Place pavée **DANGER** Fin du 2ème tour		16H01	15H52	15H43
116,300	71,400	C301	**SPRINT "B" 2** - "OXELAERE DEVANT LE CALVAIRE"		16H03	15H54	15H46
124,800	62,900	Xxx	**Zone de Délestage de Déchets 200m** (à chaque tour)		16H17	16H07	15H58
128,300	59,400		**PRIX DES MONTS 3** "RUE DU TAMBOUR"		16H22	16H12	16H03
129,300	58,400		**4ème Passage Ligne d'Arrivée** - Grand Place pavée **DANGER** Fin du 3ème tour		16H24	16H13	16H04
136,100	51,600	D933	**PRIX DES MONTS 4** "AVENUE ACHILLE SAMYN"		16H34	16H24	16H14
142,900	44,800		**PRIX DES MONTS 5** "RUE DU TAMBOUR"		16H45	16H34	16H24
143,900	43,800		**5ème Passage Ligne d'Arrivée** - Grand Place pavée **DANGER** Fin du 4ème tour		16H47	16H35	16H25
149,700	38,000	D933	**PRIX DES MONTS 6** "AVENUE ACHILLE SAMYN"		16H56	16H44	16H33
157,500	30,200		**PRIX DES MONTS 7** "RUE DU TAMBOUR"		17H08	16H56	16H45
158,500	29,200		**6ème Passage Ligne d'Arrivée** - Grand Place pavée **DANGER** Fin du 5ème tour		17H10	16H57	16H46
161,100	26,600	C301	**SPRINT "B" 3** - "OXELAERE DEVANT LE CALVAIRE"		17H14	17H01	16H50
164,300	23,400	D933	**PRIX DES MONTS 8** "AVENUE ACHILLE SAMYN"		17H19	17H06	16H54
172,100	15,600		**PRIX DES MONTS 9** "RUE DU TAMBOUR"		17H31	17H18	17H05
173,100	14,600		**7ème Passage Ligne d'Arrivée** - Grand Place pavée **DANGER** Fin du 6ème tour		17H33	17H19	17H07
187,700	**0,000**		**8ème Passage Ligne d'Arrivée** - Grand Place pavée **DANGER** Fin du 7ème tour - **ARRIVÉE** - Face Hôtel de Ville		**17H56**	**17H41**	**17H28**

Km 67,100 Coussins berlinois
Km 70,800 Route étroite
Km 77,000 Descente rapide avec virage
Km 84,300 Porte étroite
Km 84,400 Virage à droite en épingle pavé
Km 84,700 Passage plus étroit
Km 85,300 Grand Place pavée
Km 85,600 Virages pavés en descente
Km 91,600 Descente rapide avec virages
Km 98,600 Porte étroite
Km 99,000 Virage à droite en épingle pavé
Km 99,300 Passage plus étroit
Km 99,900 Grand Place d'arrivée pavée

À CHAQUE TOUR

ARRIVÉE

Arrivée à Cassel Grand Place pavée face Hôtel de Ville
Déviation des directeurs sportifs à gauche Rue Notre Dame et parvis de l'église à 1 km 100 de l'arrivée
7 Tours de circuit de 14 km 600

PERMANENCE

Permanence arrivée : Hôtel de Ville Grand Place
Salle de Presse : Hôtel de Ville Grand Place
Contrôle Anti Dopage :
sur le site de la ligne d'arrivée Grand Place

INFOS

Arrivée à Cassel Grand Place pavée face Hôtel de Ville
Arrivée: Grand Place pavés
7 Tours de circuit de 14 km 600
Bus des équipes :
Rue Maréchal Foch - Avenue Albert Mahieu

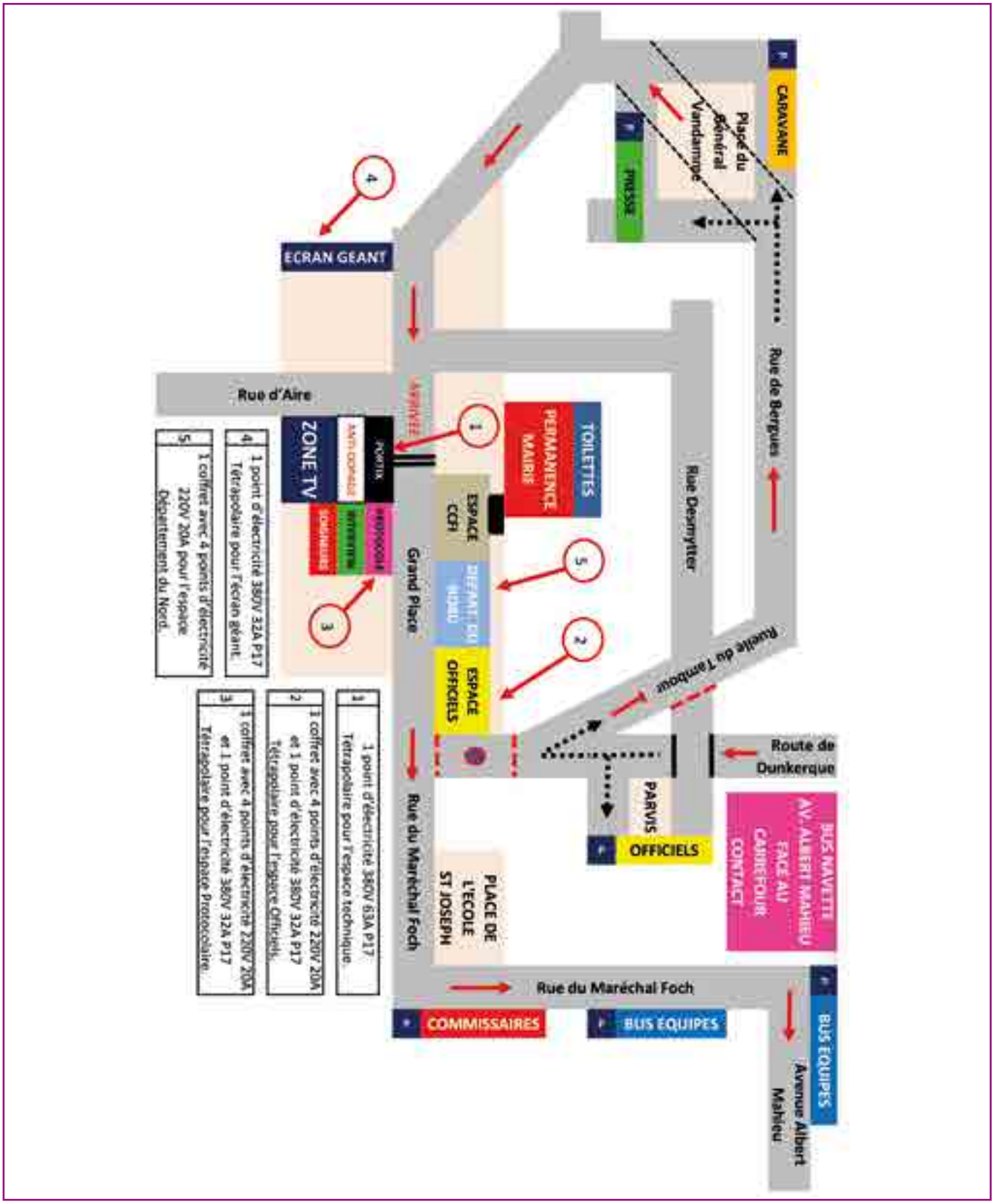

CŒUR DE FLANDRE
#TERRE DE VÉLO

GRAND PRIX DES HAUTS-DE-FRANCE

La Flandre intérieure accueille les 4 jours de Dunkerque le 20 mai 2023

Prochain rendez-vous

22-25 JUIN 2023
CHAMPIONNATS DE FRANCE
CYCLISME SUR ROUTE
C.C. DE FLANDRE INTÉRIEURE
HAZEBROUCK / CASSEL

Plus d'informations sur
cc-flandreinterieure.fr
coeurdeflandre.fr

VILLE DE CASSEL
Haut la Flandre !

DESTINATION Cœur de Flandre

LENS–LIÉVIN, VOTRE NOUVELLE DESTINATION SPORT NATURE !

SE PROMENER ET S'ENTRAÎNER

Se promener le long des berges de la Souchez, au parc de la Glissoire ou à travers les Collines de l'Artois, s'entrainer à l'Arena Terril Trail... Les paysages du Bassin minier offrent un terrain idéal pour les passionnés de balades et de sport nature.

PARTICIPER À DES ÉVÉNEMENTS DE RÉFÉRENCE

Ch'ti Bike Tour, Trail des Pyramides Noires ou Route du Louvre... Prenez un maximum de plaisir en participant aux événements majeurs organisés sur l'agglomération de Lens-Liévin.

Labellisé Terre de Jeux 2024, le territoire vous accueille pour des événements fédérateurs, dans une ambiance sportive, festive et chaleureuse.

www.agglo-lenslievin.fr

Ville d'Auchel

VILLE DE PARTY
4 Jours de Dunkerque
GRAND PRIX HAUTS-DE-FRANCE

Communauté d'Agglomération Lens-Liévin

LENS LIEVIN TOURISME

6 Dimanche 21 mai 2023
Avion › Dunkerque
›› 182,600 km

Parrainage d'étape

Dunkerque COMMUNAUTÉ URBAINE passion SPORT

Départ promenade ›› 8,900 km

11H45 ▶ AVION 62210		
0,000 km		**Départ Promenade** Place Jacques Duclos
0,100 km		Suivre droit Rue René Lannoy
0,200 km		Aux feux, tourner à droite Rue Alexandre Bove
0,500 km		Rond point, DANGER ÎLOTS DIRECTIONNELS suivre droit Rue Alexandre Bove (2 côtés)
0,600 km		Aux feux, suivre droit Rue Paul Lafarge
0,800 km		Rond point, suivre droit Rue Raoult Briquet (2 côtés)
1,000 km		Croisement suivre droit Rue Desire Bachy
1,100 km		Croisement tourner à droite
1,200 km		Croisement suivre droit Rue Ernest Letombe (sens interdit)
1,300 km		Croisement suivre droit Rue Edmond Depret
1,300 km		Croisement tourner à droite Rue du 14 Juillet
1,400 km		Au stop suivre droit
1,500 km		Rétrécissement de chaussée DANGER
1,600 km		Au stop, suivre droit Rue du 4 Septembre
1,700 km		Rétrécissement de chaussée DANGER
1,800 km		Croisement suivre droit
1,800 km		Croisement suivre droit Rue Francis Lefebvre
2,000 km		Croisement suivre droit
2,100 km		Croisement tourner à droite Boulevard d'Armolis
2,200 km		Place Jacques Duclos tourner à gauche
2,300 km		Repasser sur la ligne de départ Place Jacques Duclos
2,400 km		Suivre droit Rue René Lannoy
2,500 km		Aux feux, tourner à droite Rue Alexandre Bove
2,800 km		Rond point DANGER ÎLOTS DIRECTIONNELS suivre droit Rue Alexandre Bove (2 côtés)
2,900 km		Aux feux, suivre droit Rue Paul Lafargue
3,100 km		Rond point, suivre droit Rue Raoult Briquet (2 côtés)
3,300 km		Croisement suivre droit Rue Desire Bachy
3,400 km		Croisement tourner à droite
3,500 km		Croisement suivre droit Rue Ernest Letombe (sens interdit)
3,600 km		Croisement suivre droit Rue Edmond Depret
3,900 km		Aux feux, suivre droit Avenue Thumerelle passer sous pont
4,200 km		Aux feux, suivre droit
4,500 km		Aux feux, suivre droit Rue Pierre Brossolette
4,700 km		Plateau ralentisseur DANGER
4,800 km		Plateau ralentisseur DANGER
4,900 km		Plateau ralentisseur DANGER
5,100 km		Au stop, croisement suivre droit Rue Pierre Brossolette
11H50 ▶ LIEVIN 62800		
5,400 km		Au stop, croisement suivre droit LIEVIN Centre
6,000 km		Virage gauche et droite ÎLOT CENTRAL DANGER
6,100 km		Suivre droit Rue d'Avion ÎLOT CENTRAL DANGER
6,200 km		Coussins berlinois DANGER
6,300 km		Coussins berlinois DANGER
6,600 km		Croisement ÎLOTS CENTRAUX DANGER virage à gauche Rue de Cracovie
7,100 km		Croisement suivre droit Rue de Cracovie
7,400 km		Virage droite et gauche
7,500 km		Rond point Coubertin DANGER ÎLOTS DIRECTIONNELS tourner à droite (par la droite) Chemin du Marquage
7,800 km		Croisement suivre droit 2 ÎLOTS CENTRAUX DANGER Chemin Du Marquage
8,200 km		Croisement suivre droit LIEVIN Centre Rue Montaigne
8,600 km		Rond point DANGER ÎLOTS DIRECTIONNELS aux feux, suivre Droit (par la gauche)
8,900 km		Aux feux, suivre droit
12H00 ▶ Départ Réel KM0 - Rue Georges Carpentier croisement avec la Rue Du 8 mai 1945		

Profil étape

Dénivelé **+ 883 m** | Dénivelé **- 934 m** | Altitude min. **0 m** | Altitude max. **150 m**

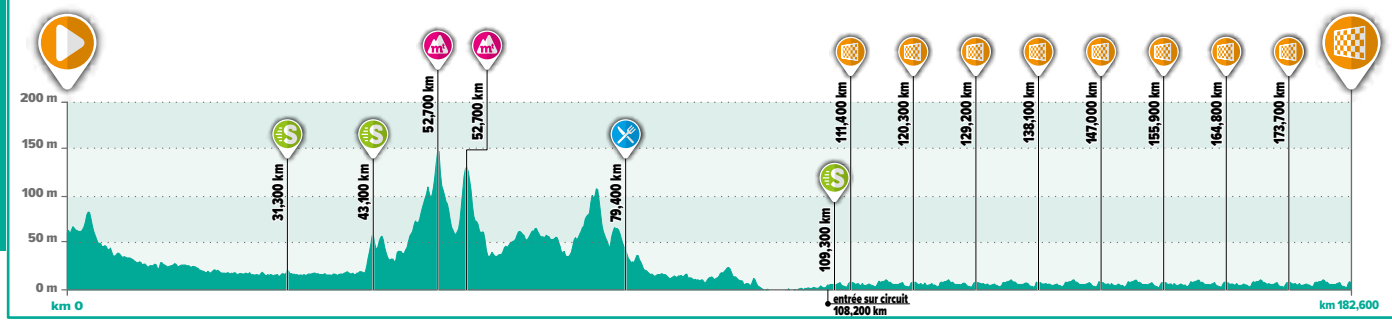

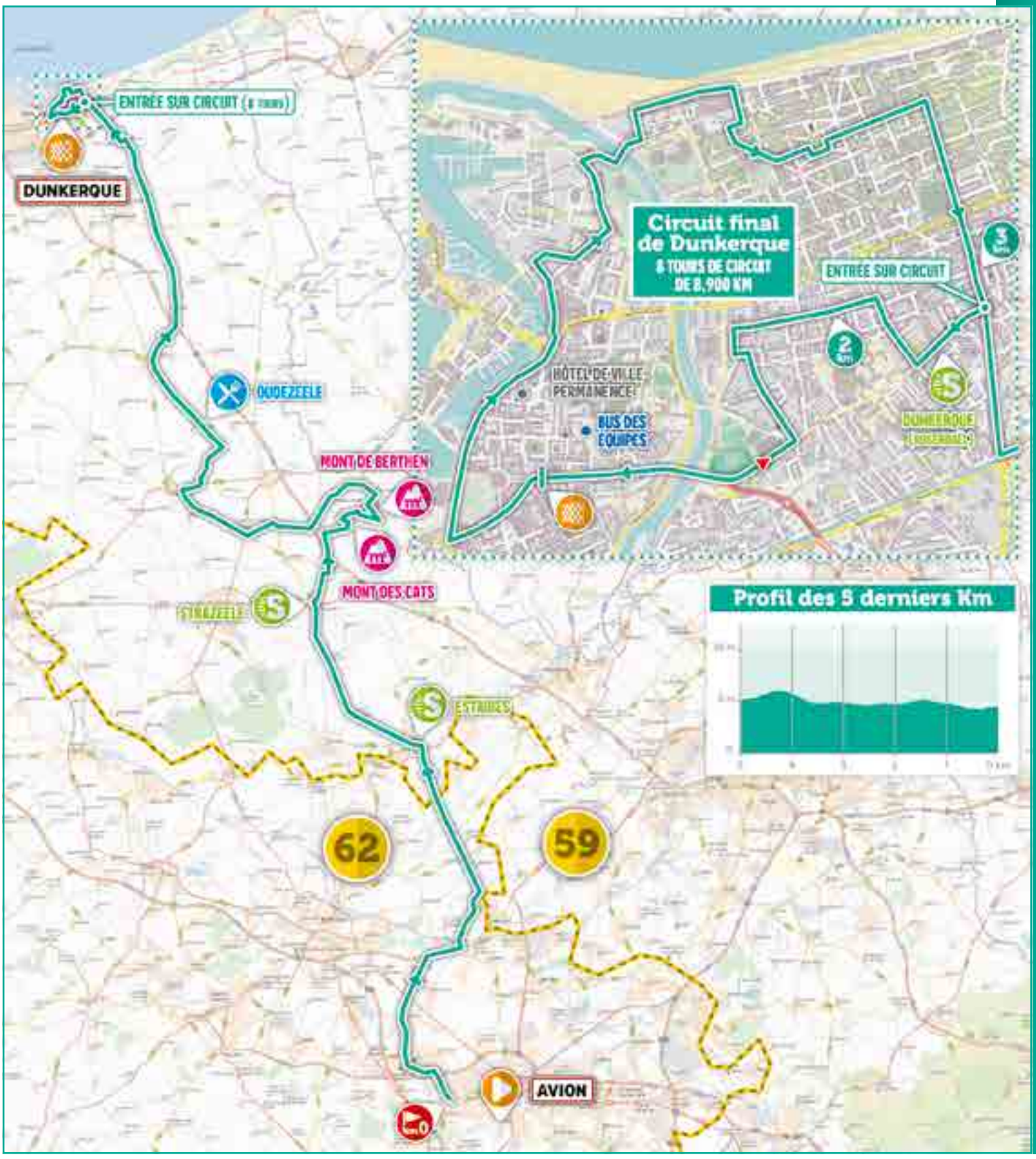

DÉPART

Ouverture du village partenaires :
9h30 Jardin Public Boulevard D'Armolis
Caravane : rassemblement Départ 10h15
Place Jacques Duclos - Rue Joseph Posadsy
Course : rassemblement Rue René Lannoy
Directeurs Sportifs :
rassemblement Boulevard Gabriel Peri
Présentation des équipes et signature des coureurs :
10h30 à 11h30 sur le podium signature devant le jardin public
Appel des coureurs : 11h40
Départ promenade : 11h45 Avion 8 Km 900
Départ réel km 0 : 12h Liévin, Rue Georges Carpentier

PRIX DES MONTS

Km 52,700 MONT DES CATS
Km 56,500 MONT DE BERTHEN

SPRINTS DE BONIFICATIONS

Km 31,300 ESTAIRES
Km 43,100 STRAZEELE
Km 109,300 DUNKERQUE

ZONES DÉLESTAGE DÉCHETS 200M

Km 38,700 VIEUX BERQUIN
Km 79,200 WINNEZEELE
Km 81,300 OUDEZEELE
Km 116,200 DUNKERQUE Avenue de La Mer à chaque tour

ZONE DE RAVITAILLEMENT

Km 79,400 OUDEZEELE

DANGER

Km 1,000 Plateau ralentisseur
Km 2,100 Plateau ralentisseur
Km 2,300 Îlot central
Km 3,900 Plateau ralentisseurs (2)
Km 6,200 Rétrécissement de chaussée
Plateau ralentisseur
Km 8,000 Plateaux ralentisseurs (2)
Km 12,400 Plateau ralentisseur
Km 13,300 Séparateur de chaussée
Km 14,000 Îlots centraux (3) sur 700m
Km 18,800 Îlot central
Km 19,500 Îlot central
Km 27,500 Îlots centraux
Km 30,800 Plateau ralentisseur
Km 41,600 P.N.A avec îlot central
Km 42,300 Rétrécissement de chaussée
Km 49,200 Route étroite
Km 55,100 Route étroite
Km 57,900 Plateau ralentisseur
Km 58,500 Îlot central
Km 70,300 Îlots centraux
Km 76,000 Tourner à gauche - Îlot central
Km 77,800 Coussins berlinois
Km 78,300 Coussins berlinois
Km 97,300 Îlots centraux
Km 103,100 Plateaux ralentisseurs (2)
Km 104,300 Plateau ralentisseur
Km 107,200 Passage plus étroit
Km 107,400 Passage plus étroit
Km 107,600 P.N.A
Km 107,700 Îlot central
Km 108,200 Îlot central
Km 110,900 Îlot central
Km 111,800 Plateau ralentisseur
Km 114,700 Route plus étroite
Km 114,700 Passage plus étroit en légère montée
Km 119,200 Îlot central

À CHAQUE TOUR

DISTANCES parcourue en km	DISTANCES à parcourir en km		LOCALITÉS TRAVERSÉES	HORAIRES Caravane	40 km/h	42 km/h	44 km/h
DÉPART PROMENADE			AVION - Place Jacques Duclos LIEVIN **8,900 km**	10H15	11H45	11H45	11H45
km 0	182,600		LIEVIN Départ réél Km0 - Rue Georges Carpentier	10H30	12H00	12H00	12H00
4,200	178,400	D165	BULLY LES MINES	10H36	12H06	12H06	12H05
6,200	176,400		MAZINGARBE	10H39	12H09	12H08	12H08
8,800	173,800	D166	NOYELLES LES VERMELLES	10H43	12H13	12H12	12H12
11,900	170,700	D166	CAMBRIN	10H47	12H17	12H17	12H16
13,000	169,600	D941	CUINCHY	10H49	12H19	12H18	12H17
17,000	165,600	D167E2	VIOLAINES	10H55	12H25	12H24	12H23
29,200	153,400	D945	P.N.A N° 40	11H13	12H43	12H41	12H39
29,300	153,300	D947	LA GORGUE	11H13	12H43	12H41	12H39
30,000	152,600		**Km 30**	11H15	12H45	12H42	12H40
30,100	152,500	D945	ESTAIRES	11H15	12H45	12H43	12H41
31,300	151,300	D947	**SPRINT "B"** - "ESTAIRES"	11H16	12H46	12H44	12H42
34,200	148,400	D947	NEUF BERQUIN	11H21	12H51	12H48	12H46
38,500	144,100	D947	VIEUX BERQUIN	11H27	12H57	12H55	12H52
38,700	143,900	D947	**Zone de Délestage de Déchets 200m**	11H28	12H58	12H55	12H52
40,700	141,900	D947	LA LANGHEWAERDE	11H31	13H01	12H58	12H55
41,000	141,600	D947	LA GARE	11H31	13H01	12H58	12H55
41,600	141,000	D947	P.N.A N° 34 avec ILOT CENTRAL et RADAR	11H32	13H02	12H59	12H56
42,300	140,300	D947	STRAZEELE	11H33	13H03	13H00	12H57
43,100	139,500	D947	**SPRINT "B"** - "STRAZEELE"	11H34	13H04	13H01	12H58
46,500	136,100	D69	FLETRE	11H39	13H09	13H06	13H03
52,700	129,900		**PRIX DES MONTS** "MONT DES CATS"	11H49	13H19	13H15	13H11
54,700	127,900		BERTHEN	11H52	13H22	13H18	13H14
56,500	126,100		**PRIX DES MONTS** "MONT DE BERTHEN"	11H54	13H24	13H20	13H17
56,500	126,100		BOESCHEPE	11H54	13H24	13H20	13H17
61,400	121,200	D139	GODEWAERSVELDE	12H02	13H32	13H27	13H23
65,800	116,800	D139	EECKE	12H08	13H38	13H34	13H29
69,100	113,500	D933	SAINT SYLVESTRE CAPPEL	12H13	13H43	13H38	13H34
77,600	105,000	D137	LE RYVELD	12H26	13H56	13H50	13H45
79,200	103,400	D18	**Zone de Délestage de Déchets 200m**	12H28	13H58	13H53	13H48
79,400	103,200		**Début de Zone de Ravitaillement**	12H29	13H59	13H53	13H48
81,300	101,300		**Fin de Zone de Ravitaillement**	12H31	14H01	13H56	13H50
81,300	101,300		**Zone de Délestage de Déchets 200m**	12H31	14H01	13H56	13H50
81,500	101,100	D18	OUDEZEELE	12H32	14H02	13H56	13H51
86,400	96,200	D18	WORMHOUT	12H39	14H09	14H03	13H57
90,700	91,900	D37	WYLDER	12H46	14H16	14H09	14H03
98,800	83,800	D4	LE BENKIES-MILLE	12H58	14H28	14H21	14H14
102,100	80,500	D4	LE GALGUE-HOUCK	13H03	14H33	14H25	14H19
102,900	79,700	D4	TETEGHEM	13H04	14H34	14H27	14H20
107,000	75,600		DUNKERQUE	13H10	14H40	14H32	14H25
107,600	75,000		P.N.A N° 180	13H11	14H41	14H33	14H26
108,200	74,400		**ENTREE SUR CIRCUIT**	13H12	14H42	14H34	14H27
109,300	73,300		**SPRINT "B"** - "DUNKERQUE"	13H13	14H43	14H35	14H28
111,400	71,200		**1er Passage Ligne d'Arrivée** Bd Sainte Barbe juste avant la Place Jean-Bart Tour du Circuit : 8 km 900	13H17	14H47	14H39	14H31
116,200	66,400		**Zone de Délestage de Déchets 200m** (à chaque tour)	13H24	14H54	14H46	14H38
120,300	62,300		**2ème Passage Ligne d'Arrivée** Bd Sainte Barbe juste avant la Place Jean-Bart - Fin du 1er tour	13H30	15H00	14H51	14H44
129,200	53,400		**3ème Passage Ligne d'Arrivée** Bd Sainte Barbe juste avant la Place Jean-Bart- Fin du 2ème tour		15H13	15H04	14H56
138,100	44,500		**4ème Passage Ligne d'Arrivée** Bd Sainte Barbe juste avant la Place Jean-Bart- Fin du 3ème tour		15H27	15H17	15H08
147,000	35,600		**5ème Passage Ligne d'Arrivée** Bd Sainte Barbe juste avant la Place Jean-Bart- Fin du 4ème tour		15H40	15H30	15H20
155,900	26,700		**6ème Passage Ligne d'Arrivée** Bd Sainte Barbe juste avant la Place Jean-Bart- Fin du 5ème tour		15H53	15H42	15H32
164,800	17,800		**7ème Passage Ligne d'Arrivée** Bd Sainte Barbe juste avant la Place Jean-Bart- Fin du 61ème tour		16H07	15H55	15H44
173,700	8,900		**8ème Passage Ligne d'Arrivée** Bd Sainte Barbe juste avant la Place Jean-Bart- Fin du 7ème tour		16H20	16H08	15H56
182,600	**0,000**		**9ème Passage Ligne d'Arrivée** Bd Sainte Barbe juste avant la Place Jean-Bart- Fin du 8ème tour **ARRIVÉE**		**16H33**	**16H20**	**16H09**

ARRIVÉE

Arrivée à Dunkerque Boulevard Sainte Barbe
Ligne droite : 800 m
Déviation des directeurs sportifs
à droite Rue Royer - 150 m avant la ligne d'arrivée
8 Tours de circuit de 8 km 900

PERMANENCE

Permanence arrivée :
Hôtel de Ville Place Charles Valentin 1er étage
Salle de Presse :
Hôtel de Ville Place Charles Valentin 1er étage

Contrôle Anti Dopage :
sur le site de la ligne d'arrivée Boulevard Sainte Barbe

INFOS

Arrivée à Dunkerque Boulevard Sainte Barbe
Ligne droite : 800 m
8 Tours de circuit de 8 km 900
Bus des équipes : Place du Général de Gaulle

COMMISSAIRES
CARAVANE
Boulevard Alexandre III
ECRAN GEANT
Rue Clémenceau
Place Jean Bart
Rue des Chaudronniers
DIR. SPORTIFS
TOILETTES
PERMANENCE MAIRIE
ZONE TV
SOIGNEURS
INTERVIEW
PROTOCOLE
Rue Dupouy
Rue Jean Bart
Rue du Président Poincaré
1 point d'électricité 380V 63A P17 Tétrapolaire pour l'espace technique.
1 point d'électricité 380V 32A P17 Tétrapolaire pour l'écran géant.
1 coffret avec 4 points d'électricité 220V 20A et 1 point d'électricité 380V 32A P17 Tétrapolaire pour l'espace Officiels.
1 coffret avec 4 points d'électricité 220V 20A et 1 point d'électricité 380V 32A P17 Tétrapolaire pour l'espace protocolaire.
ANTI-DOPAGE
PORTIX
ARRIVEE
ESPACE OFFICIELS
Place du Commandant Dewulf
Rue St Sébastien
Boulevard Ste Barbe
Rue du Sud
DEPAR. DU NORD
1 point d'électricité à définir pour le Département du Nord
Place du Général De Gaulle
BUS EQUIPES
PRESSE
Rue Royer
Rue Royer
OFFICIELS

spirit of
Dunkerque
TOURISME & CONGRÈS

Ici,

PERSONNE N'A PEUR DE SE PRENDRE UN VENT !

Crédit photo : Jean-François SABIAUX

www.dunkerque-tourisme.fr

Gamme Kia électrifiée.

En 2023, profitez du Bonus Écologique jusqu'à 7 000 €.[2]

Movement that inspires[1]

WESTHOEK Automobiles SAS
301 rue de Berlin
ZA Les Portes de la Villette
59640 Dunkerque
Tél. : 03 28 64 88 11 | www.westauto.fr

Consommations mixtes du Nouveau Kia Niro 100% électrique : 16,2 kWh/100 km ; du Nouveau Kia Sportage Hybride Rechargeable : de 1,1 L/100 km ; du Nouveau XCeed Hybride Rechargeable : de 1,4 à 1,7 L/100 km ; de Kia EV6 : de 16,5 à 18,0 kWh/100 km.

Garantie 7 ans ou 150 000 km (1er des deux termes échu) valable pour tous les modèles Kia en France métropolitaine et Corse (hors DOM-TOM) et dans tous les États membres de l'UE ainsi qu'en Norvège, Suisse, Islande et Gibraltar sous réserve du respect du plan d'entretien défini par le constructeur et présenté dans le manuel utilisateur. (1) Movement that inspires = Du mouvement vient l'inspiration. (2) Conditions d'éligibilité au Bonus Écologique sur service-public.fr. **Modèles présentés :** versions spécifiques. Voir kia.fr.

7 ANS DE GARANTIE

Pensez à covoiturer #SeDeplacerMoinsPolluer

Logements des équipes

AG2R CITROEN TEAM

Lundi 15 mai
HOLIDAY IN
2099 avenue Charles de Gaulle
62231 Coquelles
Tél. : 03 21 46 60 60

Mardi 16 mai
TABL'HOTEL
16 avenue de l'Arc - 80330 Longueau
Tél. : 03 22 47 19 19

Du mercredi 17 au vendredi 19 mai
SURE HOTEL
RD 950 rue de Fresnes
62490 Fresnes les Montauban
Tél. : 03 74 04 00 70

Samedi 20 mai
LE COLIBRI
Parc des industries Artois Flandre
Boulevard Ouest - 62138 Douvrin
Tél. : 03 21 40 54 54

BINGOAL WB

Lundi 15 mai
CAMPANILE
1100 rue Charles de Gaulle - 59279 Loon Plage
Tél. : 03 28 27 32 88

Mardi 16 mai
TABL'HOTEL
16 avenue de l'Arc - 80330 Longueau
Tél. : 03 22 47 19 19

Mercredi 17 et jeudi 18 mai
NOVOTEL
Parc d'Activités L'Aérodrome, rue de Maugré
59220 Rouvignies
Tél. : 03 27 21 12 12

Vendredi 19 et samedi 20 mai
NOVOTEL
55 route de Douai - 59810 Lesquin
Tél. : 03 20 62 53 53

BOLTON EQUITIES BLACK SPOKE

Lundi 15 mai
IBIS
Car Ferry - 2 rue Greuze
Quartier du Beau Marais - 62100 Calais
Tél. : 03 21 96 69 69

Mardi 16 et mercredi 17 mai
KYRIAD
142 route de Paris - 80200 Peronne
Tél. : 03 22 84 22 22

Du jeudi 18 au samedi 20 mai
HOLIDAY INN
Impasse de la Bertha - 59320 Englos
Tél. : 03 20 10 58 58

CIC U NANTES ATLANTIQUE

Lundi 15 mai
CAMPANILE
1 ter rue du Lac - Bordure du lac
59380 Armbouts Cappel
Tél. : 03 28 64 64 70

Mardi 16 mai
BALLADINS
14 Avenue de l'Arc - 80330 Longueau
Tél. : 03 22 53 90 70

Du mercredi 17 au vendredi 19 mai
THE ORIGINALS CITY
Route de Bapaume
59400 Fontaine Notre Dame
Tél. : 03 27 81 81 41

Samedi 20 mai
CAMPANILE
ZA Actipolis - Allée du Château de Cormont
62232 Fouquieres les Béthune
Tél. : 03 21 57 76 76

COFIDIS

Lundi 15 mai
CAMPANILE
Rue de Maubeuge - ZAC du Beau Marais
62100 Calais
Tél. : 03 21 34 30 70

Mardi 16 et mercredi 17 mai
MERCURE
126 rue Robert Schuman
60610 La Croix-Saint-Ouen
Tél. : 03 44 30 30 30

Jeudi 18 et vendredi 19 mai
MERCURE
58 boulevard Carnot - 62000 Arras
Tél. : 03 21 23 88 88

Samedi 20 mai
LENSOTEL
Rue des Canadiens - 62880 Vendin le Vieil
Tél. : 03 21 79 36 36

EQUIPO KERN PHARMA

Lundi 15 mai
COTTAGE
rue de Tunis - 62100 Calais
Tél. : 03 21 96 06 06

Mardi 16 et mercredi 17 mai
MERCURE
126 rue Robert Schuman
60280 La Croix Saint Ouen
Tél. : 03 44 30 30 30

Jeudi 18 et vendredi 19 mai
MERCURE
58 boulevard Carnot - 62000 Arras
Tél. : 03 21 23 88 88

Samedi 20 mai
CAMPANILE
ZA Actipolis - Allée du Château de Cormont
62232 Fouquieres les Béthune
Tél. : 03 21 57 76 76

GO SPORT ROUBAIX LILLE METROPOLE

Lundi 15 mai
CAMPANILE
1 ter rue du Lac - Bordure du lac
59380 Armbouts Cappel
Tél. : 03 28 64 64 70

Mardi 16 et mercredi 17 mai
AIDEN BY BEST WESTERN T'AIM HÔTEL
70A Pont Neuf - 60280 Margny les Compiègne
Tél. : 03 75 46 01 42

Du jeudi 18 au samedi 20 mai
HOLIDAY INN
Impasse de la Bertha - 59320 Englos
Tél. : 03 20 10 58 58

GROUPAMA FDJ

Lundi 15 mai
HOTEL DU BEFFROI
2 place Albert Denvers - 59820 Gravelines
Tél. : 03 28 23 24 25

Mardi 16 mai
CAMPANILE
18 avenue Descartes - 60000 Beauvais
Tél. : 03 44 05 27 00

Mercredi 17 et jeudi 18 mai
NOVOTEL
Parc d'Activités L'Aérodrome, rue de Maugré
59220 Rouvignies
Tél. : 03 27 21 12 12

Vendredi 19 et samedi 20 mai
NOVOTEL
55 route de Douai - 59810 Lesquin
Tél. : 03 20 62 53 53

HUMAN POWERED HEALTH

Lundi 15 mai
IBIS
Car Ferry - 2 rue Greuze
Quartier du Beau Marais - 62100 Calais
Tél. : 03 21 96 69 69

Mardi 16 et mercredi 17 mai
KYRIAD
142 route de Paris - 80200 Peronne
Tél. : 03 22 84 22 22

Du jeudi 18 au samedi 20 mai
HOLIDAY INN
Impasse de la Bertha - 59320 Englos
Tél. : 03 20 10 58 58

INTERMARCHÉ CIRCUS WANTY

Lundi 15 mai
CAMPANILE
1 ter rue du Lac - Bordure du lac
59380 Armbouts Cappel
Tél. : 03 28 64 64 70

Mardi 16 et mercredi 17 mai
MERCURE
126 rue Robert Schuman
60280 La Croix Saint Ouen
Tél. : 03 44 30 30 30

Du jeudi 18 au samedi 20 mai
HOLIDAY INN
Impasse de la Bertha - 59320 Englos
Tél. : 03 20 10 58 58

JUMBO VISMA

Lundi 15 mai

HOLIDAY IN
2099 avenue Charles de Gaulle
62231 Coquelles
Tél. : 03 21 46 60 60

Mardi 16 et mercredi 17 mai

AIDEN BY BEST WESTERN T'AIM HÔTEL
70A Pont Neuf - 60280 Margny les Compiègne
Tél. : 03 75 46 01 42

Du jeudi 18 au samedi 20 mai

NOVOTEL
Avenue de la République - Centre Commercial
62950 Noyelle Godault
Tél. : 03 21 08 58 08

LOTTO DSTNY

Lundi 15 mai

CAMPANILE
1100 rue Charles de Gaulle - 59279 Loon Plage
Tél. : 03 28 27 32 88

Mardi 16 mai

CAMPANILE
38 avenue de la ville Idéale
Pour le GPS (rue des Indes Noires) - 80440 Glisy
Tél. : 03 22 53 89 89

Mercredi 17 et jeudi 18 mai

NOVOTEL
Parc d'Activités L'Aérodrome, rue de Maugré
59220 Rouvignies
Tél. : 03 27 21 12 12

Vendredi 19 et samedi 20 mai

NOVOTEL
55 route de Douai - 59810 Lesquin
Tél. : 03 20 62 53 53

SOUDAL QUICK-STEP

Lundi 15 et samedi 20 mai

HOTEL CALLECANES
Callicannesweg 12 - 8978 Poperinge
Tél. : 00 32 57 38 88 08

Mardi 16 mai

NOVOTEL
6 rue des Indes Noires - 80440 Boves
Tél. : 03 22 50 42 42

Mercredi 17 mai

HOTEL DES FRANCS
62 boulevard Jeanne d'Arc - 02200 Soissons
Tél. : 03 60 71 40 00

Jeudi 18 mai

MERCURE
58 Boulevard Carnot - 62000 Arras
Tél. : 03 21 23 88 88

Vendredi 19 mai

LE FAIRWAY HOTEL
1000 rue Briquet - Taillandier
62223 Anzin-Saint-Aubin
Tél. : 09 70 72 06 06

ST MICHEL MAVIC AUBER 93

Lundi 15 mai

IBIS
Car Ferry - 2 rue Greuze
Quartier du Beau Marais - 62100 Calais
Tél. : 03 21 96 69 69

Mardi 16 et mercredi 17 mai

KYRIAD
142 route de Paris - 80200 Peronne
Tél. : 03 22 84 22 22

Du jeudi 18 au samedi 20 mai

NOVOTEL
Avenue de la République - Centre Commercial
62950 Noyelle Godault
Tél. : 03 21 08 58 08

TEAM ARKEA SAMSIC

Lundi 15 mai

COTTAGE
rue de Tunis - 62100 Calais
Tél. : 03 21 96 06 06

Mardi 16 mai

CAMPANILE
38 avenue de la ville Idéale
Pour le GPS (rue des Indes Noires) - 80440 Glisy
Tél. : 03 22 53 89 89

Mercredi 17 et jeudi 18 mai

NOVOTEL
Parc d'Activités L'Aérodrome, rue de Maugré
59220 Rouvignies
Tél. : 03 27 21 12 12

Vendredi 19 et samedi 20 mai

NOVOTEL
55 route de Douai - 59810 Lesquin
Tél. : 03 20 62 53 53

TEAM FLANDERS BALOISE

Lundi 15 mai

COTTAGE
rue de Tunis - 62100 Calais
Tél. : 03 21 96 06 06

Mardi 16 mai

CAMPANILE
38 avenue de la ville Idéale
Pour le GPS (rue des Indes Noires) - 80440 Glisy
Tél. : 03 22 53 89 89

Du mercredi 17 au vendredi 19 mai

THE ORIGINALS CITY
Route de Bapaume - 59400 Fontaine Notre Dame
Tél. : 03 27 81 81 41

Samedi 20 mai

CAMPANILE
ZA Actipolis - Allée du Château de Cormont
62232 Fouquieres les Béthune
Tél. : 03 21 57 76 76

TEAM NICE METROLE COTE D'AZUR

Lundi 15 mai

CAMPANILE
Rue de Maubeuge - ZAC du Beau Marais
62100 Calais
Tél. : 03 21 34 30 70

Mardi 16 mai

CAMPANILE
18 avenue Descartes - 60000 Beauvais
Tél. : 03 44 05 27 00

Du mercredi 17 au vendredi 19 mai

THE ORIGINALS CITY
Route de Bapaume - 59400 Fontaine Notre Dame
Tél. : 03 27 81 81 41

Samedi 20 mai

LE COLIBRI
Parc des industries Artois Flandre
Boulevard Ouest - 62138 Douvrin
Tél. : 03 21 40 54 54

TOTALENERGIES

Lundi 15 mai

HOLIDAY IN
2099 avenue Charles de Gaulle
62231 Coquelles
Tél. : 03 21 46 60 60

Mardi 16 et mercredi 17 mai

AIDEN BY BEST WESTERN T'AIM HÔTEL
70A Pont Neuf - 60280 Margny les Compiègne
Tél. : 03 75 46 01 42

Du jeudi 18 au samedi 20 mai

MERCURE
157 Avenue de la Marne
59700 Marcq en Baroeul
Tél. : 03 28 33 13 12

UNO-X PRO CYCLING TEAM

Lundi 15 mai

HOTEL DE LA PLAGE
693 Digue Gaston Berthe - 62100 Calais
Tél. : 03 21 34 64 64

Mardi 16 et mercredi 17 mai

MERCURE
126 rue Robert Schuman
60610 La Croix-Saint-Ouen
Tél. : 03 44 30 30 30

Du jeudi 18 au samedi 20 mai

MERCURE
157 Avenue de la Marne
59700 Marcq en Baroeul
Tél. : 03 28 33 13 12

Logements des officiels

COMITÉ D'ORGANISATION

Mardi 16 mai 2023
TAI'M HOTEL
70A Pont Neuf - 60280 MARGNY LES COMPIEGNE
Tel :03 75 46 01 42

Mercredi 17 mai 2023
BEST WESTERN
62 boulevard Jeanne d'Arc - 02000 SOISSONS
Tel : 03 60 71 40 00

Jeudi 18 mai 2023
LA FERME DE ST HUBERT
8 rue du Quesnoy - 59218 SALESCHES
Tel : 06 75 66 62 59

COMMISSAIRES

Lundi 15 mai 2023
IBIS DE DUNKERQUE
13 rue du Leughenaer - 59140 DUNKERQUE
Tel : 03 28 66 29 07

Mardi 16 mai 2023
NOVOTEL
7 rue des Indes Noires 7 - 80440 BOVES
Tel : 03 22 50 42 42

Mercredi 17 mai 2023
KIRIAD DIRECT
181 avenue Charles De Gaulle - 02000 LAON
Tel : 03 23 23 15 05

Jeudi 18 mai 2023
BEST WESTERN
RN49 117 avenue Jean Jaurès
59600 MAUBEUGE
Tel : 03 27 62 15 00

Vendredi 19 mai 2023
LENS HOTEL
Rue des Canadiens - Centre Commercial Lens 2
62880 VENDIN LE VIEIL
Tel :03 21 79 36 36

Samedi 20 mai 2023
MERCURE
58 boulevard Carnot - 62200 ARRAS
Tel :03 21 23 88 88

GENDARMERIE

Mardi 16 et mercredi 17 mai
IBIS BASILIQUE
14, Place de la Basilique - 02100 SAINT QUENTIN
Tél. : 03 23 67 40 40

Jeudi 18 mai
CAMPANILE
RN 49 - Avenue Jean Jaurès - 59000 MAUBEUGE
Tél. : 03 27 64 00 91

Vendredi 19 et samedi 20 mai
THE ORIGINALS CITY ASCOTEL
7, Avenue Paul Mangevin
59650 VILLENEUVE D'ASCQ
Tél. : 03 20 67 34 34

SERVICE MÉDICAL

Nunéro de téléphone du service médical :
06 64 22 19 53

Mardi 16 mai 2023
TAI'M HOTEL
70A Pont Neuf - 60280 MARGNY LES COMPIEGNE
Tel :03 75 46 01 42

Mercredi 17 mai 2023
BEST WESTERN
62 boulevard Jeanne d'Arc - 02000 SOISSONS
Tel : 03 60 71 40 00

Jeudi 18 mai 2023
LA FERME DE ST HUBERT
8 rue du Quesnoy - 59218 SALESCHES
Tel : 06 75 66 62 59

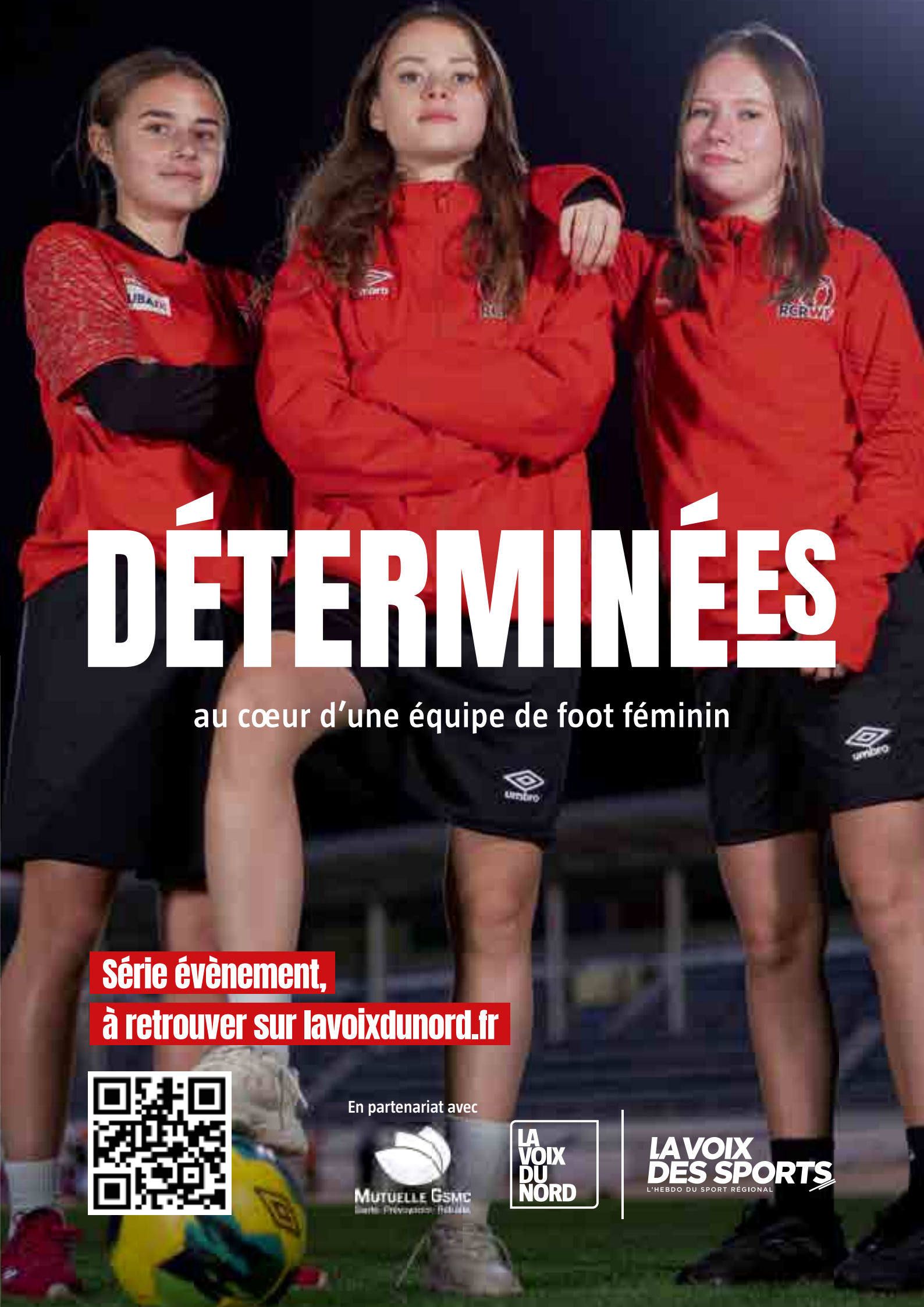
DÉTERMINÉES
au cœur d'une équipe de foot féminin
Série évènement,
à retrouver sur lavoixdunord.fr
En partenariat avec
MUTUELLE GSMC
LA VOIX DU NORD
LA VOIX DES SPORTS
L'HEBDO DU SPORT RÉGIONAL

LA VOIX DES SPORTS

L'HEBDO DU SPORT RÉGIONAL

RÉSULTATS, COMPTES-RENDUS, ANALYSES, ENQUÊTES

Retrouvez toute l'actualité du sport régional dans la VOIX DES SPORTS !

ABONNEZ-VOUS SUR :
www.lavoixdunord.fr/abo-vds

OU

APPELEZ LE **SERVICE CLIENT**
03.66.88.02.00
APPEL NON SURTAXÉ

N°1 DU

CYCLISME

EUROSPORT 1 EUROSPORT 2

disponibles dans les offres

EUROSPORT · prime video CHANNELS · CANAL+ · bouygues · free TV CANAL

Hors opérateurs locaux © 2023 Warner Bros. Discovery. Tous droits réservés.

SUR LA PLAGE, JE NE JETTE RIEN !

www.lesdunesdeflandre.fr

Agence Web

arexpo
Agence Web

HAUTS-DE-FRANCE

Création de sites internet
Référencement naturel et Google Ads
Communication par email et SMS
Réseaux sociaux

"Boostez votre com digitale"

Contactez Véronique
06 22 04 85 66

www.arexpo.fr

Corsaire TV
www.corsairetv.fr

Les 4 jours de Dunkerque en direct sur Corsaire TV
avec Fabrice Beder & Nico Mattan

Retrouvez tous les directs du
16 au **21 mai** sur **www.corsairetv.fr**

@CorsaireTV

© Jérôme Pouille

© D.R.

© Yannick Cadart

écoles de sport | éducateurs/entraîneurs | bénévoles | sport de haut niveau

LE PAS-DE-CALAIS, 1ER PARTENAIRE DU SPORT

62 Pas·de·Calais
Mon Département

© Yannick Cadart

© Jérôme Pouille

© Jérôme Pouille

INFOS SUR PASDECALAIS.FR

Shemsy®

Fournisseur officiel des maillots des leaders

Maple
Technologies

Maple, votre partenaire dans l'exécution de vos opérations sur le terrain

Retail **Tourisme/Hôtellerie** **Real Estate** **Municipalités**

Produit par Maple Technologies à Sophia Antipolis
www.workmaple.com - hello@workmaple.com

MLD

BETHUNE • VALENCIENNES • CALAIS • LA CAPELLE

www.multiloisirs.fr

LOCATION
À PARTIR
DE 390€

#PENSEZÀCOVOITURER

VENTE - LOCATION - ACCESSOIRES - SAV - FINANCEMENT

Distributeur Exclusif Erwin Hymer Group sur les Hauts-de-France

HYMER MOTOR CARAVANS · HYMER CAMPER VANS · ERIBA · LAIKA · LMC · bürstner · carado · ADRIA

MLD Béthune
Boulevard Victor Hugo,
62149 CUINCHY
03.21.66.85.52

MLD Valenciennes
168 Avenue de Denain,
59300 VALENCIENNES
03.27.49.74.63

MLD Calais
1265 Avenue Roger Salengro,
62100 CALAIS
03.21.96.77.86

MLD La Capelle
24 Route Nationale 2,
02260 LA FLAMENGRIE
03.23.97.11.01

CHEZ M COMME MUTUELLE.

NOUS SOMMES ENGAGÉS POUR VOTRE SANTÉ.

Une protection
selon vos besoins, ni plus, ni moins

Un pack de services
inclus dans votre contrat santé Esprit M

Un conseiller
à votre écoute dans votre agence

Rendez-vous sur mcommemutuelle.com
ou au 03 21 23 83 0 0

2 MOIS OFFERTS*

M COMME MUTUELLE

* Voir conditions sur mcommemutuelle.com

Le palmarès

1955	L. DESPREZ
1956	J. ADRIANSSENS
1957	J. PLANCKAERT
1958	J. ANQUETIL
1959	J. ANQUETIL
1960	J. PLANCKAERT
1961	A. GELDERMANS
1962	J. GROUSSARD
1963	J. PLANCKAERT
1964	Gilbert DESMEDT
1965	Gustave DESMEDT
1966	T. MERTENS
1967	L. AIMAR
1968	J. JOURDEN
1969	A. VASSEUR
1970	W. VAN NESTE
1971	R.DE VLAEMYNCK
1972	Y. HEZARD
1973	F. MAERTENS
1974	W. GODEFROOT
1975	F. MAERTENS
1976	F. MAERTENS
1977	G. KNETEMANN
1978	F. MAERTENS
1979	D. WILLEMS
1980	J-L. VANDENBROUCKE
1981	B. OOSTERBOSCH
1982	F. HOSTE
1983	L. VAN VLIET
1984	B. HINAULT
1985	J-L. VANDENBROUCKE
1986	D. DEWOLF
1987	H. FRISON
1988	P. POISSON
1989	C. MOTTET
1990	S. ROCHE
1991	C. MOTTET
1992	O. LUDWIG
1993	L. DESBIENS
1994	E. SEIGNEUR
1995	J. MUSEEUW
1996	P. GAUMONT
1997	J. MUSEEUW
1998	A. VINOKOUROV
1999	M. SANDSTOD
2000	M. RITTSEL
2001	D. ROUS
2002	S. CHAVANEL
2003	C. MOREAU
2004	S. CHAVANEL
2005	P. FEDRIGO
2006	R. PETITO
2007	M. LADAGNOUS
2008	S. AUGE
2009	R. DA COSTA
2010	M. ELMIGER
2011	T. VOECKLER
2012	J. ENGOULVENT
2013	A. DEMARE
2014	A. DEMARE
2015	I. KONOVALOVAS
2016	B. COQUARD
2017	C. VENTURINI
2018	D. CLAEYS
2019	M. TEUNISSEN
2022	P. GILBERT

Philippe GILBERT
vainqueur de la 66ème édition

Le Comité d'Organisation vous donne rendez-vous en mai 2024 pour la 68ème édition

4 DUNKERQUE ORGANISATION

3 Bis, Rue du Docteur Louis Lemaire - 59140 Dunkerque
Tél. : 03 28 63 76 99

Site internet : www.4joursdedunkerque.com
E.mail : quatrejoursdk@orange.fr

COUVERTURE réalisation : 4 Jours de Dunkerque | photo : Jean-Louis Burnod • ROADBOOK réalisation : www.happyday.fr | photos : Jean-Louis Burnod | conception : Joël Huysman | impression : iCO | images cartographie : google et openrunner.com